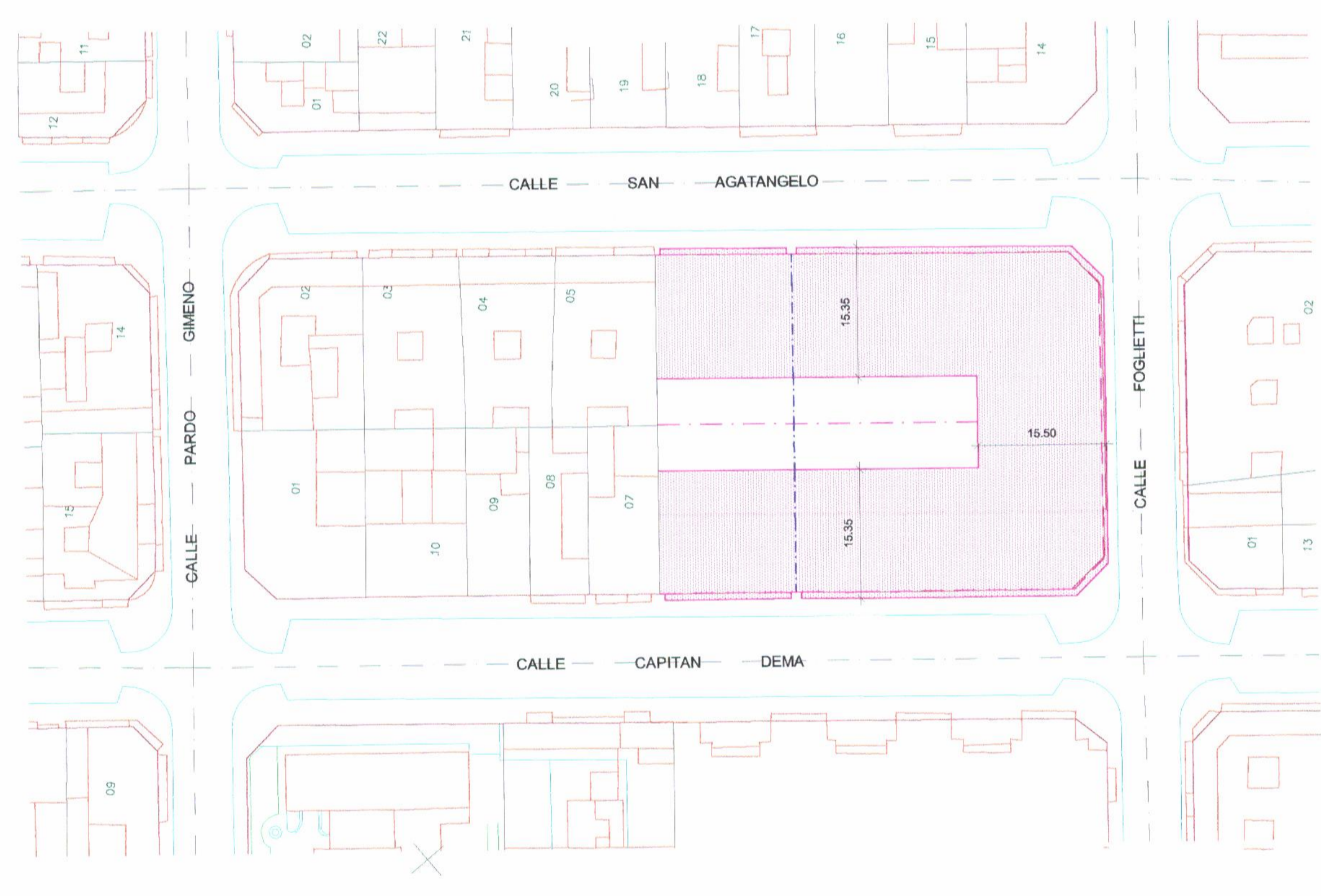
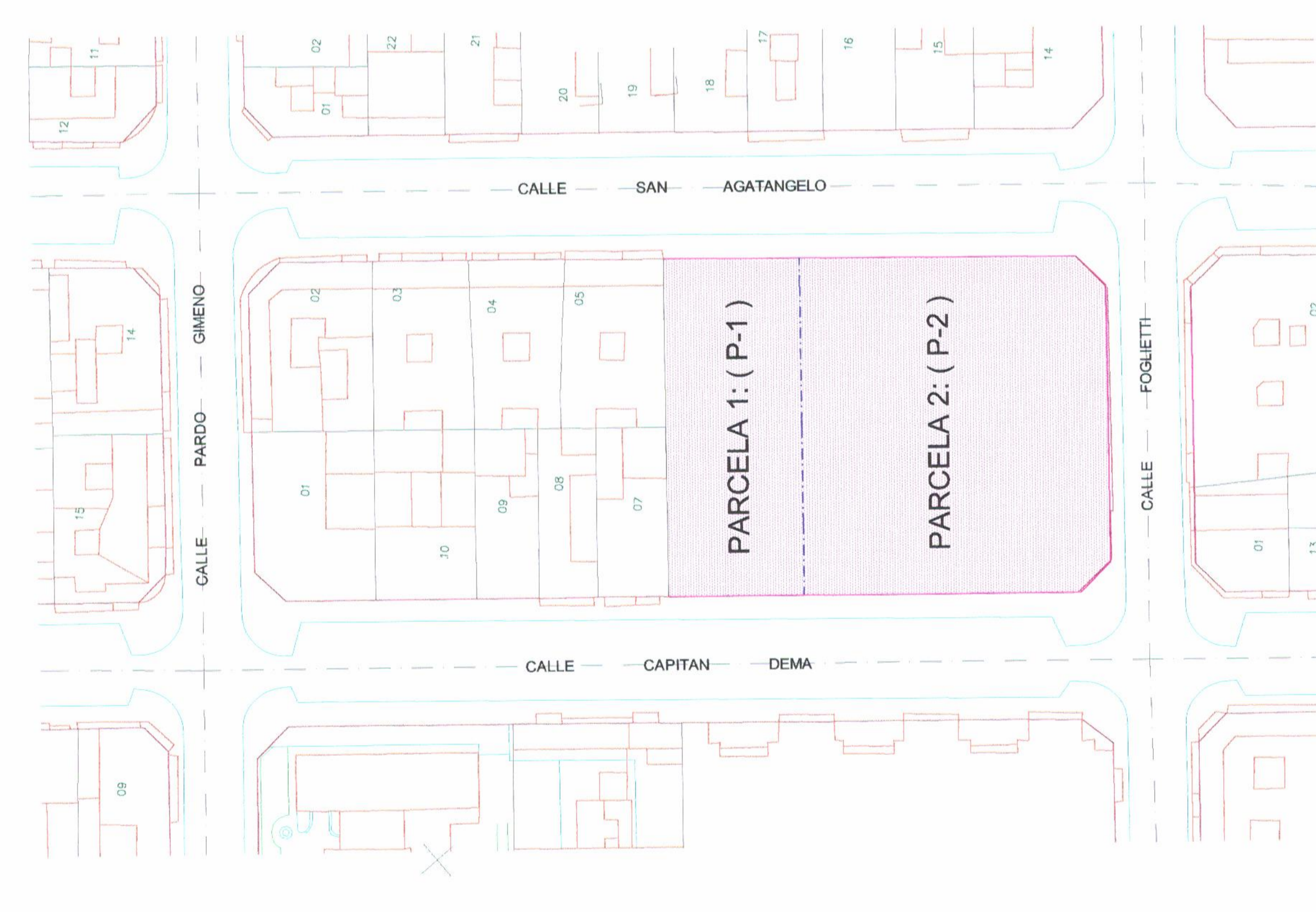


PLANTA ATICO




PLANTA PISOS 1, 2 Y 3



PLANTA BAJA

EDIFICABILIDADES MAXIMAS POR PARCELA:

PARCELA 1:	P.B.	636,59 m2 t.
	P.Pisos	1.456,01 m2 t.
	P.Atico	367,72 m2 t.
	Total	2.460,32 m2 t.
PARCELA 2:	P.B.	1.417,84 m2 t.
	P.Pisos	3.790,20 m2 t.
	P.Atico	882,38 m2 t.
	Total	6.090,42 m2 t.



EXCELENTISIMO AYUNTAMIENTO DE ALICANTE
 OFICINA MUNICIPAL DEL PLAN GENERAL
 SERVICIO DE PLANEAMIENTO URBANISTICO

ESTUDIO DE DETALLE MANZANA ENTRE CALLES PARDO GIMENO, SAN AGATANGELO FOGLIETTI Y CAPITAN DEMA
 EL ARQUITECTO MANUEL BELTRÁ
 FIC. MANUEL BELTRÁ

13 MAY 2008

EDIFICABILIDADES MAXIMAS GENERAL

PLANO Nº 1-4
 INFORMACION

DIBUJO: V. ESPAÑOL REF. ARCH. PL. ESCALA: 1/500