



ALINEACIONES aprobadas por el P.G.O.U. vigente de ALICANTE




SUPERFICIES ACTUALES	
Caudete Houses y DTRDS Ayuntamiento de Alicante	5.173'00 m <sup>2</sup>
TOTAL Superficie de la manzana	5.182'76 m <sup>2</sup>

Dictaminado favorablemente por la Comisión Permanente de Urbanismo en su sesión del día 17 de diciembre de 2007.  
El Secretario de la Comisión,



*Gonzalo Canet Fortea*  
Gonzalo Canet Fortea.



EDIFICABILIDAD ACTUAL según RP2a	
Caudete Houses s.l. y DTRDS Ayuntamiento de Alicante	17.955'00 m <sup>2</sup> t
EDIFICABILIDAD de la manzana	17.984'28 m <sup>2</sup> t

Aprobado definitivamente por el Pleno en su sesión ordinaria de 21 de diciembre de 2007.



El Secretario General del Pleno,  
*Carlos Arteaga Castaño*  
Carlos Arteaga Castaño.

Aprobado el Proyecto por la Junta de Gobierno Local de fecha 13 de agosto de 2007.

El Concejal Secretario de la Junta de Gobierno Local,  
*Miguel Valor Peidró*  
Miguel Valor Peidró.

**ESTUDIO DE DETALLE**  
para la ordenación de volúmenes y rectificación de Alineaciones de la manzana.

**PROMOTOR: CAUDETE HOUSES, S.L.**

**SITUACIÓN:** c/ Alferez Diaz Sanchis esq. a c/ Maestro Caballero esq. a c/ General Prim ALICANTE

**PLANO: CÁLCULO DE EDIFICABILIDAD**

**ARQUITECTO:**  
*Jorge Quinquer Agut*  
JORGE QUINQUER AGUT

**ESCALA:**  
1: 1.000

**Nº 4**