

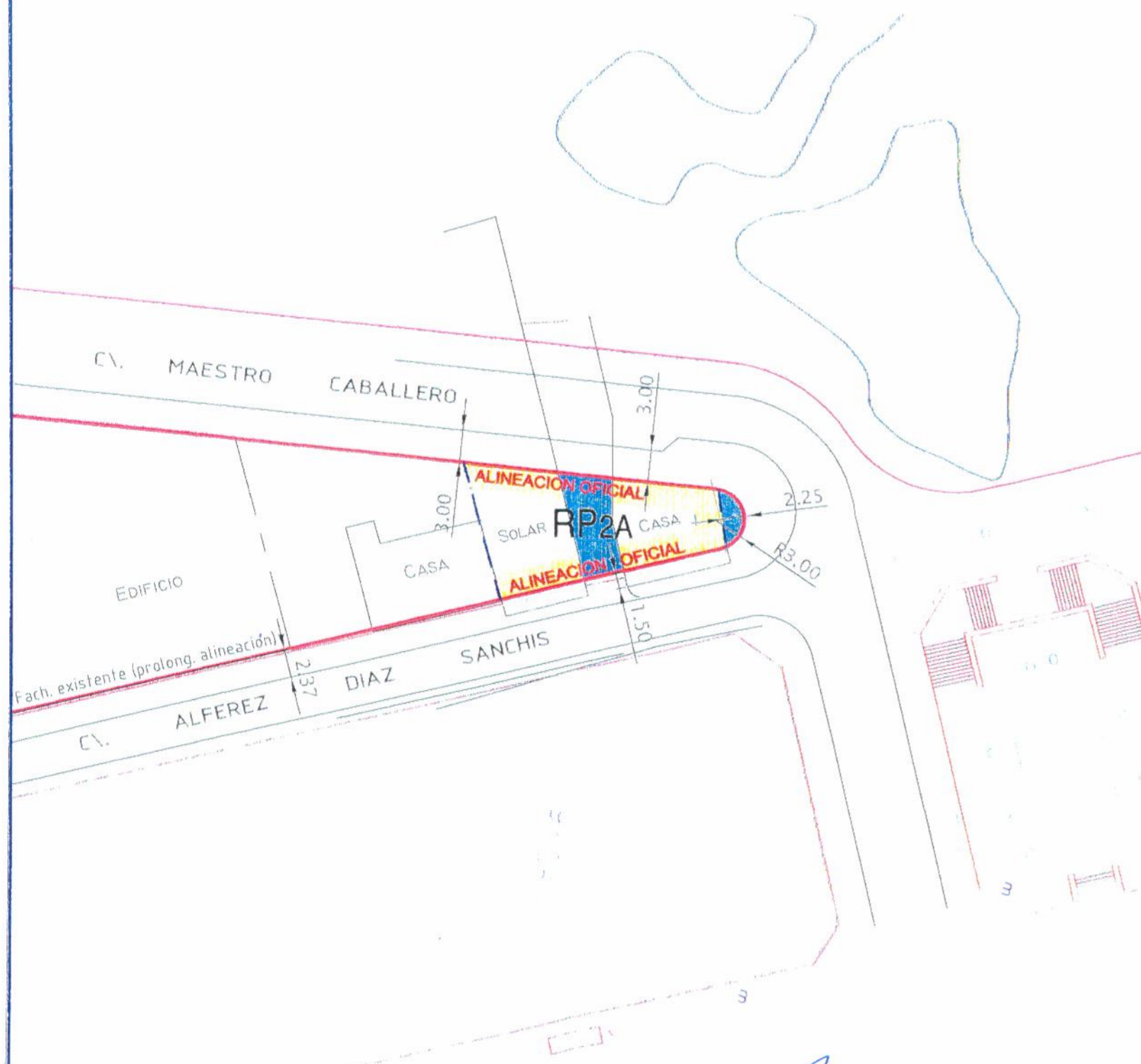
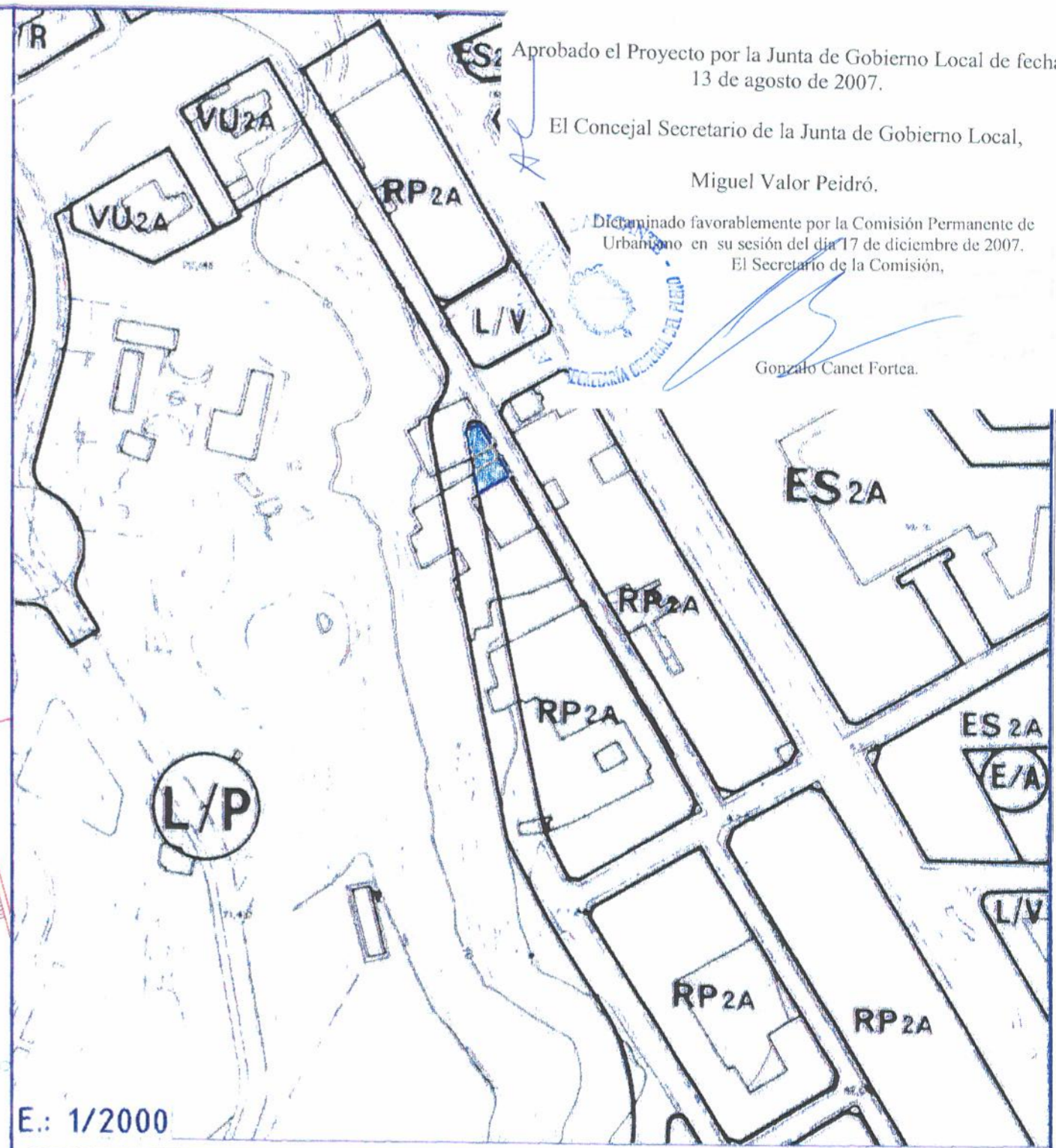




-  SUELO DE LA PARCELA DESTINADO A VIARIO
-  SUELO SOBRANTE DE VIA PÚBLICA




Aprobado definitivamente por el Pleno en su sesión ordinaria de 21 de diciembre de 2007.
 El Secretario General del Pleno,
 Carlos Arteaga Castaño.



Aprobado el Proyecto por la Junta de Gobierno Local de fecha 13 de agosto de 2007.
 El Concejal Secretario de la Junta de Gobierno Local,
 Miguel Valor Peidró.
 Dictaminado favorablemente por la Comisión Permanente de Urbanismo en su sesión del día 17 de diciembre de 2007.
 El Secretario de la Comisión,
 Gonzalo Canet Fortea.



 EXCMO. AYUNTAMIENTO DE ALICANTE DEPARTAMENTO TÉCNICO DE DISCIPLINA URBANÍSTICA DEPARTAMENTO DE TOPOGRAFÍA				
SEÑALAMIENTO DE ALINEACIONES				
EMPLAZAMIENTO C/ ALFEREZ DIAZ SANCHIS, N.º 103 - ALICANTE				
SOLICITANTE:				
TOP.: 06T83	HOJA: H-9	DELINEANTE J. PABLO RUIZ	FECHA: MAYO - 2006	
ESCALAS: 1/500 Y 1/2000	TEC. AUX. TOPOGRAFÍA VICENTE HERNÁNDEZ SABORIT	ENTR. 06-6153		



Esc.: 1/500