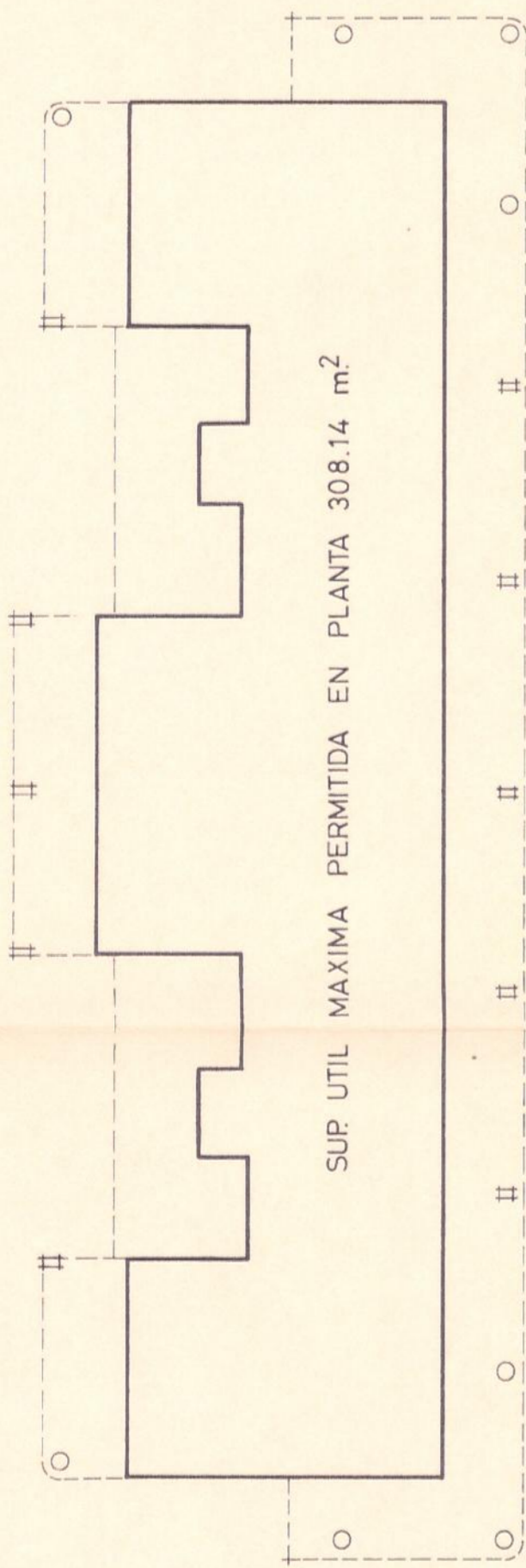
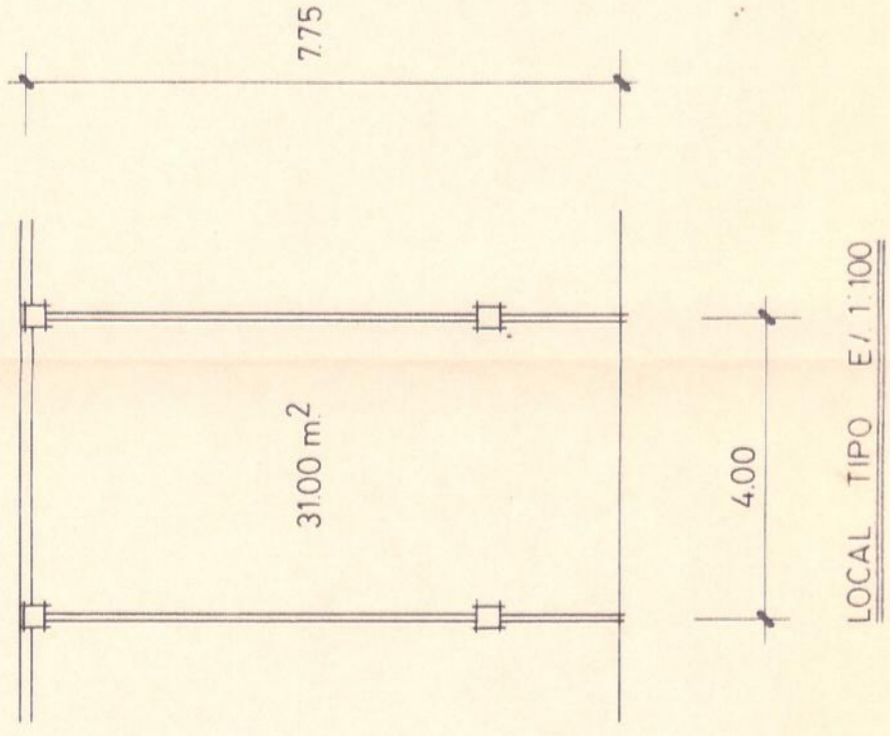


6 APARTAMENTOS x 9 PLANTAS = 54 x 1 BLOQUE = 54 APARTAMENTOS  
 6 " " x 8 " = 48 x 2 " = 96 " "  
 TOTAL = 150 APARTAMENTOS



4,00 x 7,75 = 31,00 m² x 9 LOCALES = 279,00 m²



SUPERFICIES UTILES

SUP. APARTAMENTOS.

67,52 x 2 = 135,04 x 9 ALTURAS = 1.215,36 m²  
 51,55 x 2 = 103,10 x 9 ALTURAS = 927,90 m²  
 35,00 x 2 = 70,00 x 9 ALTURAS = 630,00 m²  
 67,52 x 4 = 270,08 x 8 ALTURAS = 2.160,64 m²  
 51,55 x 4 = 206,20 x 8 ALTURAS = 1.649,60 m²  
 35,00 x 4 = 140,00 x 8 ALTURAS = 1.120,00 m²

SUP. LOCALES COMERCIALES.

4,00 x 7,75 = 31,00 m² x 9 LOCALES = 279,00 m²  
 SUP. TOTAL UTIL CONST. 7.982,50 m²

SUPERFICIE DE PARCELA

14.257,50 x ,56 = ( SUP. PERMITIDA ) = 7.984,20 m²

OCUPACION

BLOQUES 619,44 x 3 UNIDADES = 1.858,32 m²  
 LOCALES COM. 31,00 x 9 UNIDADES = 279,00 m²  
 SUPERFICIE DE OCUPACION 2.137,32 m²

OCUPACION PERMITIDA.

PARCELA = 14.257,50 x 1/2 = 7.128,75 m²

Aprobado definitivamente por  
 el Pleno del Excmo. Ayuntamiento en sesión de 13 ENE. 1989

EL SECRETARIO GENERAL,

*[Signature]*

PROYECTO BASICO

estudio de detalle en parcelita sita en avd. de la costa blanca de la playa de san juan.



LA PROPIEDAD

ALINOVA S.A.

FERNANDO ANDRES SILVESTRE arquitecto

ESQUEMA DE VOLUMEN

EXPEDIENTE Nº

88-6

ESCALAS

1:1.000  
1:200  
1:100

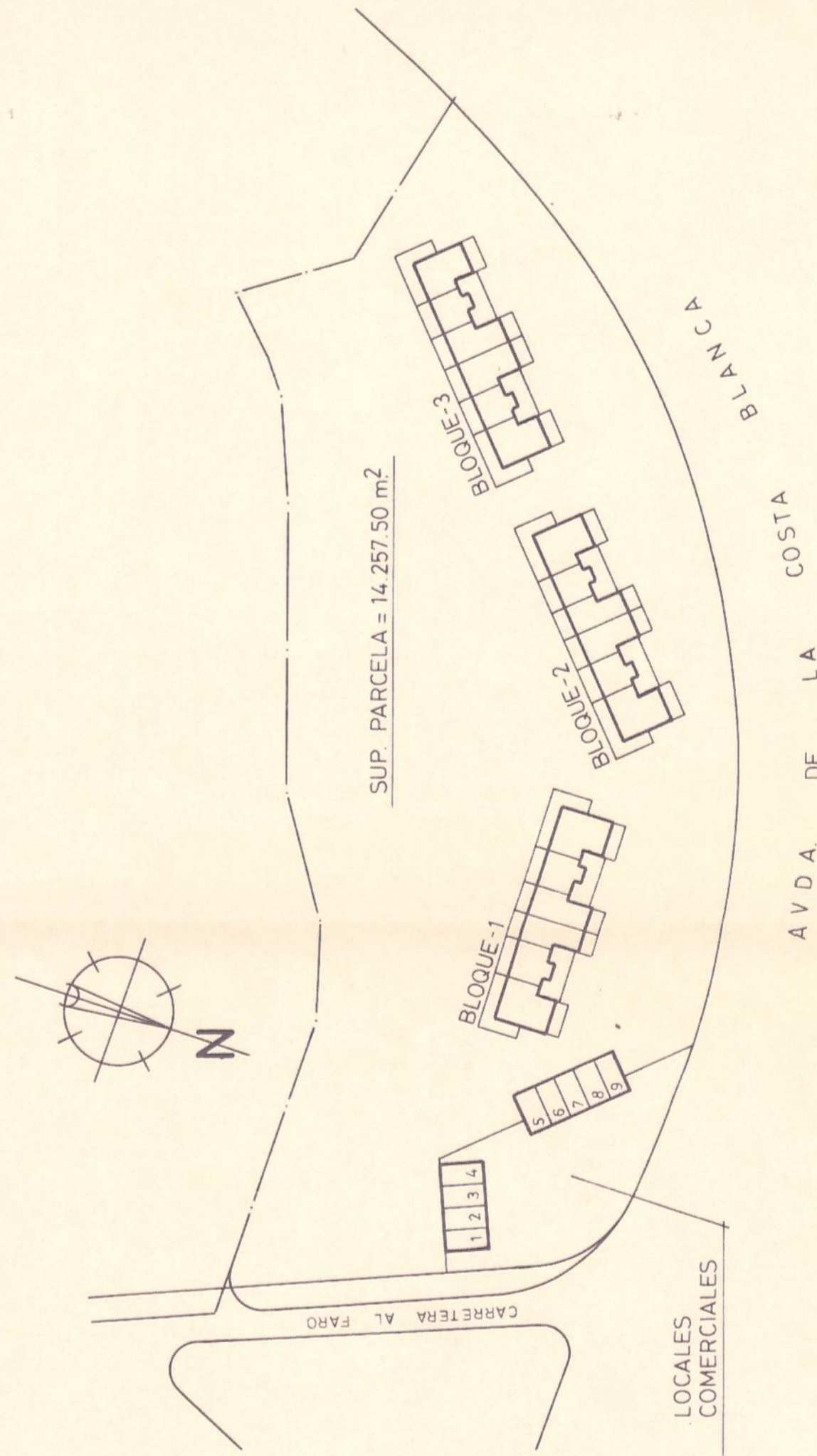
PLANO Nº

2

NOMENCLATOR

A-02

PARCELA E/ 1:1000



AVDA DE LA COSTA BLANCA

LOCALES COMERCIALES

CALLE AL FARO

BLOQUE 1

BLOQUE 2

BLOQUE 3

SUP. PARCELA = 14.257,50 m²