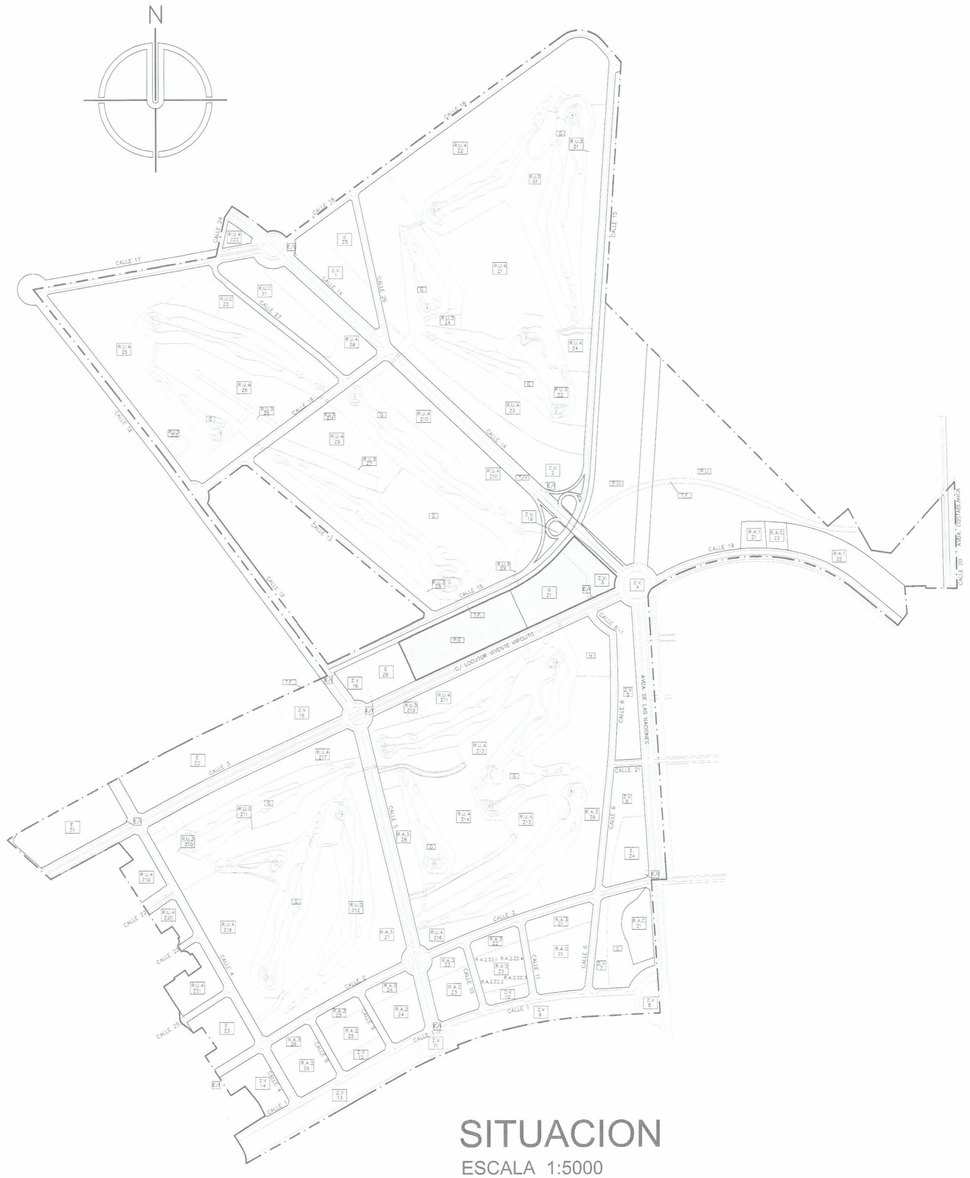

SITUACION

ESCALA 1:5000

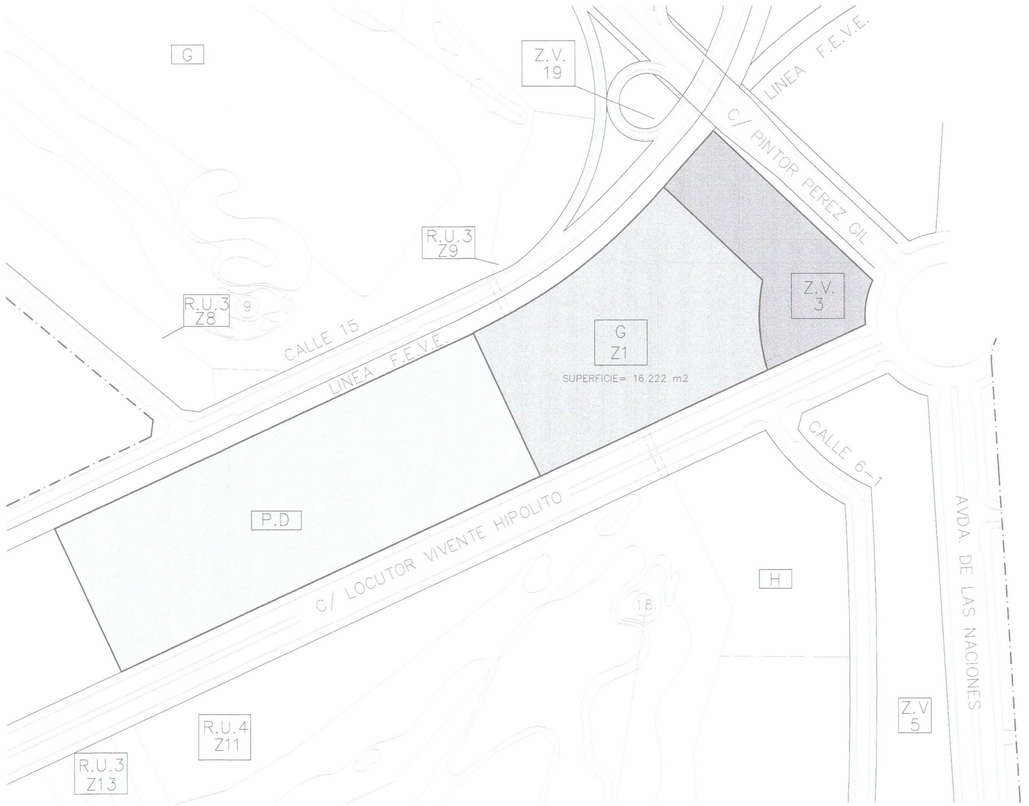

EMPLAZAMIENTO

ESCALA 1:1500

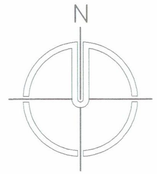

Z.V. ——— ZONA VERDE

P.D. ——— PARQUE DEPORTIVO

G ——— ZONA GOLF

COLEGIO OFICIAL DE ARQUITECTOS DE LA COMUNIDAD VALENCIANA
VISADO

Dictaminado favorablemente por la Comisión de Urbanismo en su sesión del día 19 de abril de 2006.
El Secretario de la Comisión,

Gonzalo Canet Fortea.

AYUNTAMIENTO DE ALICANTE
SECRETARIA GENERAL DEL PLENO

Aprobado definitivamente por acuerdo del Pleno de 25 de abril de 2006.
El Secretario General del Pleno,

Carlos Arteaga Castaño.

AYUNTAMIENTO DE ALICANTE
SECRETARIA GENERAL DEL PLENO

JP S.L.

JOSE ANTONIO PEIRO ALEJANDRE S.L.
(C.I.F.:B-53431318)
Avd. Dr. Gadea, 8-1º Izqdo. - Telefs./Fax 965212798 - 965212799 03001 Alicante

ESTUDIO DE DETALLE PARA ORDENACION DE VOLUMENES EN UNA UNIDAD URBANA EQUIVALENTE COMPLETA (GZ1) SITA EN LA AVDA. LOCUTOR VICENTE HIPOLITO DEL PLAN PARCIAL "LA CONDOMINA" DE LA PLAYA DE SAN JUAN (ALICANTE)

REF. 1886	ESC: 1:1500 1:5000	PLANO: SITUACION Y EMPLAZAMIENTO
Nº I.1	FECHA: JUL. 05	PROMOTOR: HANSA URBANA S.A.
ARQUITECTO: M. MENDEZ CARRASCO		ARQUITECTO INGENIERO AGRONOMO JOSE A. PEIRO ALEJANDRE

El presente documento es copia de su original del que es autor los Arquitectos José A. Peiro Alejandre y Marcos Méndez Carrasco. Su utilización total o parcial así como cualquier reproducción o cesión a terceros, requerirá la previa autorización expresa de su autor quedando en todo caso prohibida cualquier modificación unilateral del mismo.