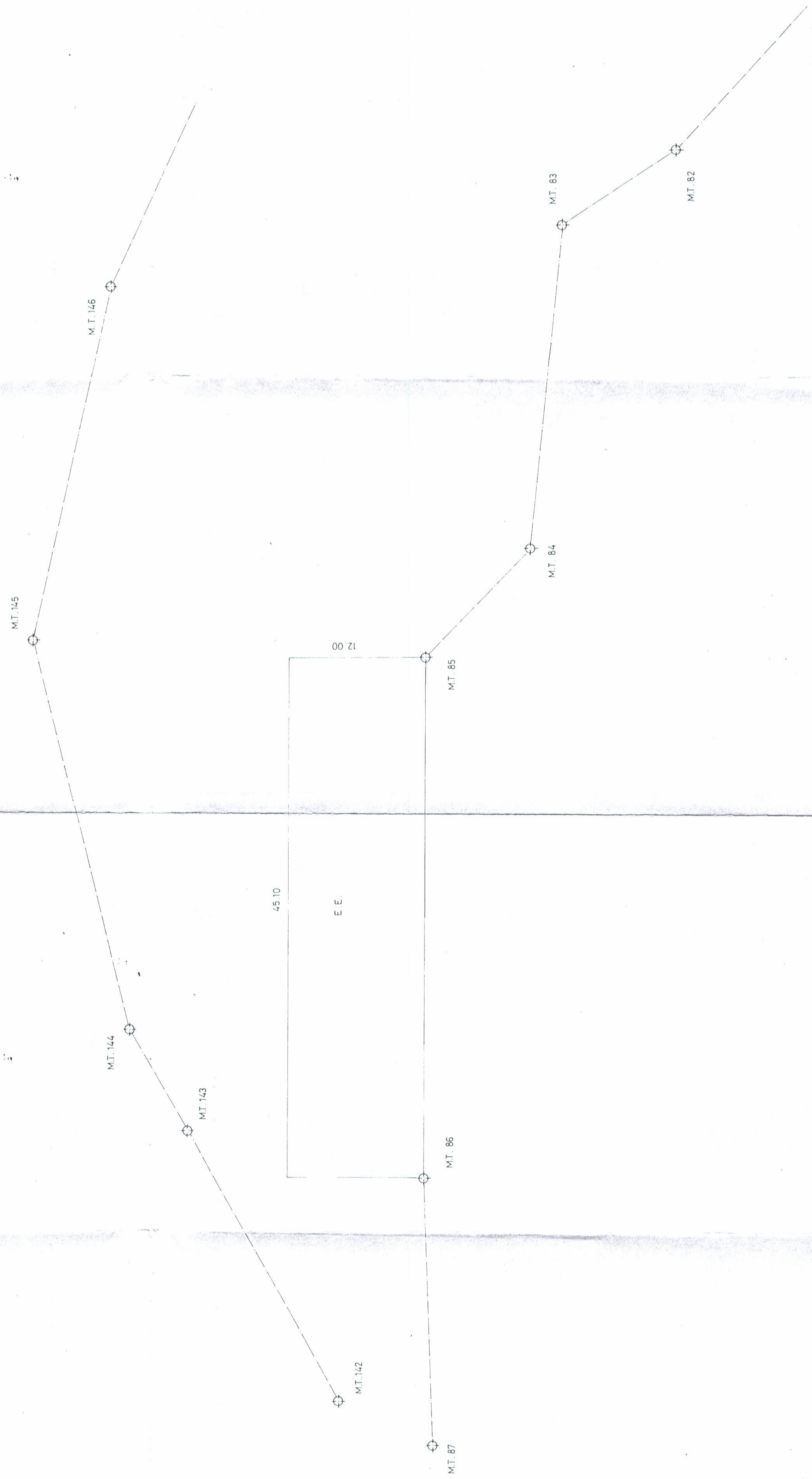


E. E. — EDIFICACION EXISTENTE

NOTA : EN CUMPLIMIENTO DE LA DISPOSICION TRANSITORIA  
VIGENTE DEL REGLAMENTO DE COSTAS, SE CONSIDERA  
JUSTIFICADA LA EDIFICACION DADO QUE SE CORRESPONDE  
PONERLA CON LA EXISTENTE.


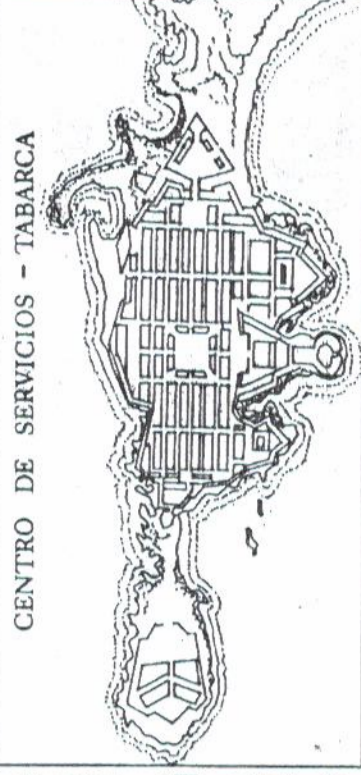



MOJONES	X	Y
⊕ M.T. 84	19505.9	10323.5
⊕ M.T. 85	19097.5	10234.5
⊕ M.T. 86	19033.5	10244.2
⊕ M.T. 87		
⊕ M.T. 142	19036.2	10256.3
⊕ M.T. 143	19062.1	10263.6
⊕ M.T. 144	19071.4	10265.5
⊕ M.T. 145	19107.9	10266.0
⊕ M.T. 146	19136.0	10252.9

S. OCUPACION 541.20  
MAXIMA EDIFICACION

USOS PERMITIDOS EN LA EDIFICACION :  
CHIRINGUITOS AL SERVICIO DE ZONA MARITIMO  
TERRESTRE - COMERCIAL - OFINAS - BANCOS -  
SERVICIOS ADMINISTRATIVOS - ESPECTACULOS  
PUBLICOS Y CULTURALES - SANITARIOS -  
RELACIONADOS CON EL PUERTO -

11º RECTIFICADO SEGUN ACUERDO DE APROBACION INICIAL

 AYUNTAMIENTO DE ALICANTE		CENTRO DE SERVICIOS - FABRICA 
ESTUDIO DE DETALLE		ALINEACIONES ZONA 2
		1 : 200
ARQUITECTOS ANTONIO MARÍ MELLADO RAFAEL GORDO CAPARRÓS		
		6.2