

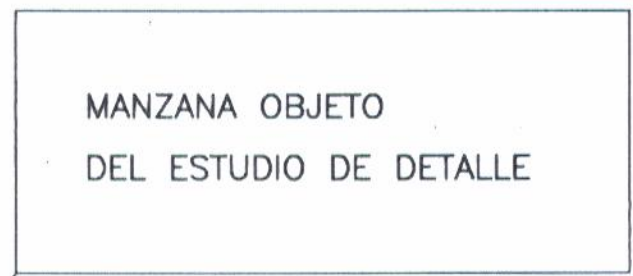


PARAMETROS URBANISTICOS DE ZONA RESIDENCIAL 1
 OCUPACION EN PLANTA BAJA=100% OBLIGATORIA
 OCUPACION EN PLANTA PISO=60% MAXIMO

 SUPERFICIE DE OCUPACION DE PLANTA BAJA (LOCALES COMERCIALES Y ACCESOS)
 100 % DE OCUPACION DE LA MANZANA (3.200 M2)

 SUPERFICIE DE OCUPACION DE PLANTAS ALTAS (VIVIENDAS)
 MAXIMA OCUPACION 60 % DE LA MANZANA (MAXIMO 1.626 M2)

 MANZANA OBJETO DEL ESTUDIO DE DETALLE

SUPERFICIE DE OCUPACION DE PLANTA BAJA

SUPERFICIE DE OCUPACION DE PLANTAS ALTAS (MAX. 60% DE P.B.)

ENVOLVENTE EDIFICACION PLANTA PISO PARCELA 3A

ENVOLVENTE EDIFICACION PLANTA PISO PARCELA 3B

POLIGONO 3

POLIGONO 4

CALLE F

CALLE B

CALLE PEATONAL A

CALLE D

CALLE B

CALLE G

CALLE G

CALLE MEJICO


CALLE C

CALLE C

PASEO MARITIMO



2647-02
 PROYECTO ESTUDIO DE DETALLE DE SITUACION MANZANA 3 POLIGONOS 3 Y 4 DEL PLAN PARCIAL I.1. - I.CA. SACOS
ALICANTE



PROYECTO BASICO REALIZADO EN EL ESTUDIO DE ALICANTE HAN INTERVENIDO EN LA REDACCION DE ESTE PROYECTO Y DE ESTE PLANO (*):

INGENIEROS Y ARQUITECTOS ASOCIADOS, S.L.
 Roberto Pérez Guerras

(* HERMINIO CRUZADO ANTONIO SANCHEZ)
 COLEGIO OFICIAL DE ARQUITECTOS DE LA COMUNIDAD VALENCIANA



ESTUDIO DE DETALLE
 PLANO DE ALINEACIONES Y ORDENACION DE VOLUMENES PROPUESTOS

P.O. - 1
 Aprobado por el Pleno del ESC.: 1/500
 8 JUNIO 2002 en sesión de 10 SET 2002
 Alicante, 8 de octubre de 2002
 EL SECRETARIO GENERAL,
 Fdo.: Carlos Asenaga Castaño