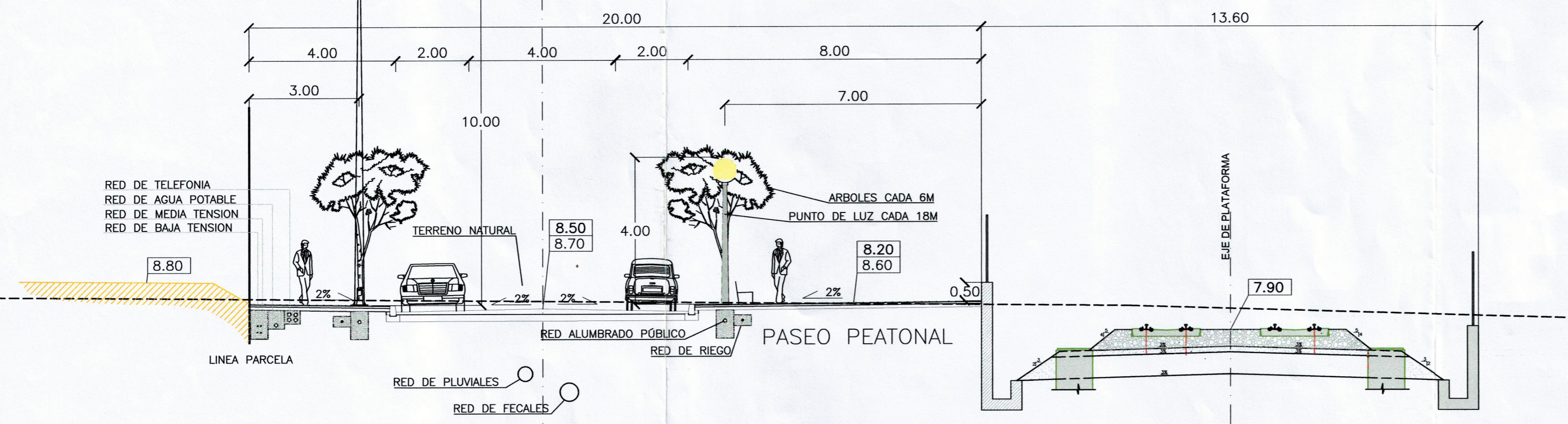
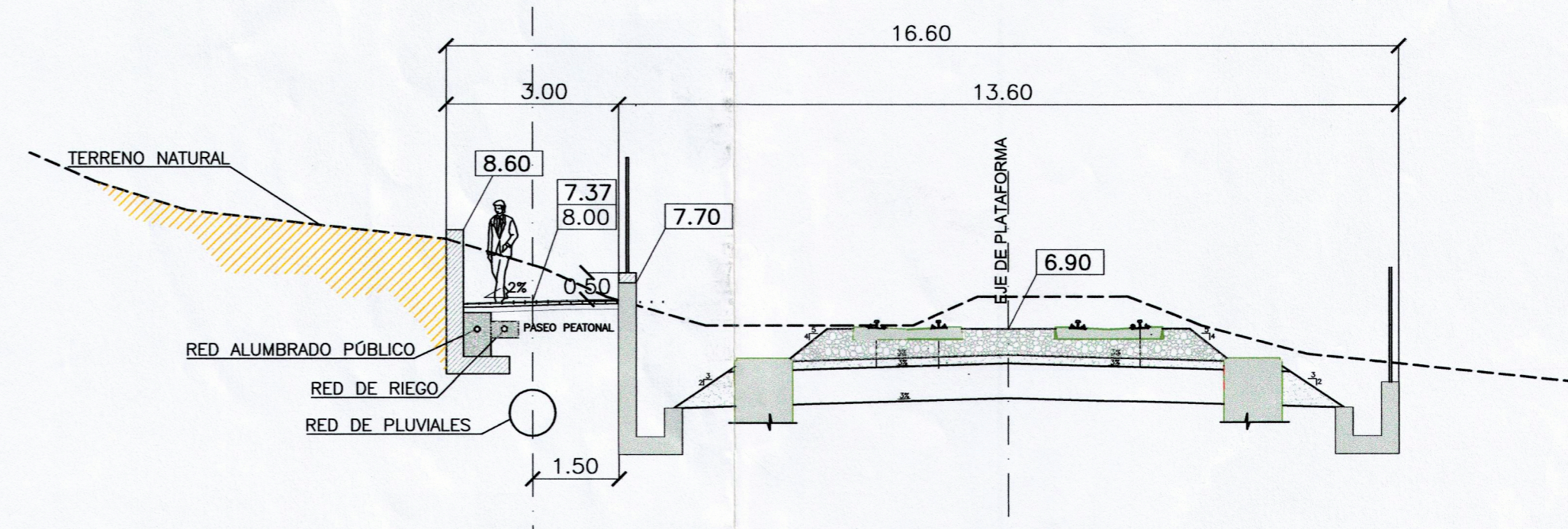


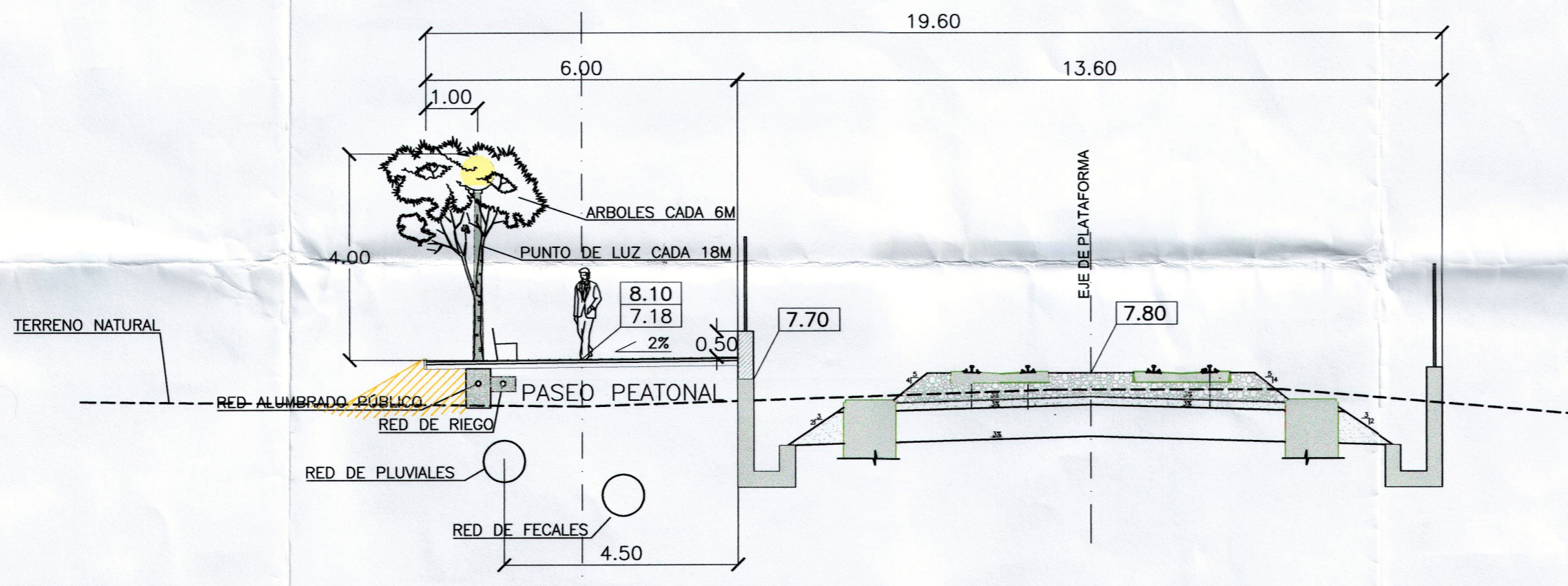
COTA RASANTE
COTA TERRENO PENDIENTE LONGITUDINAL RASANTE PASEO: 1%



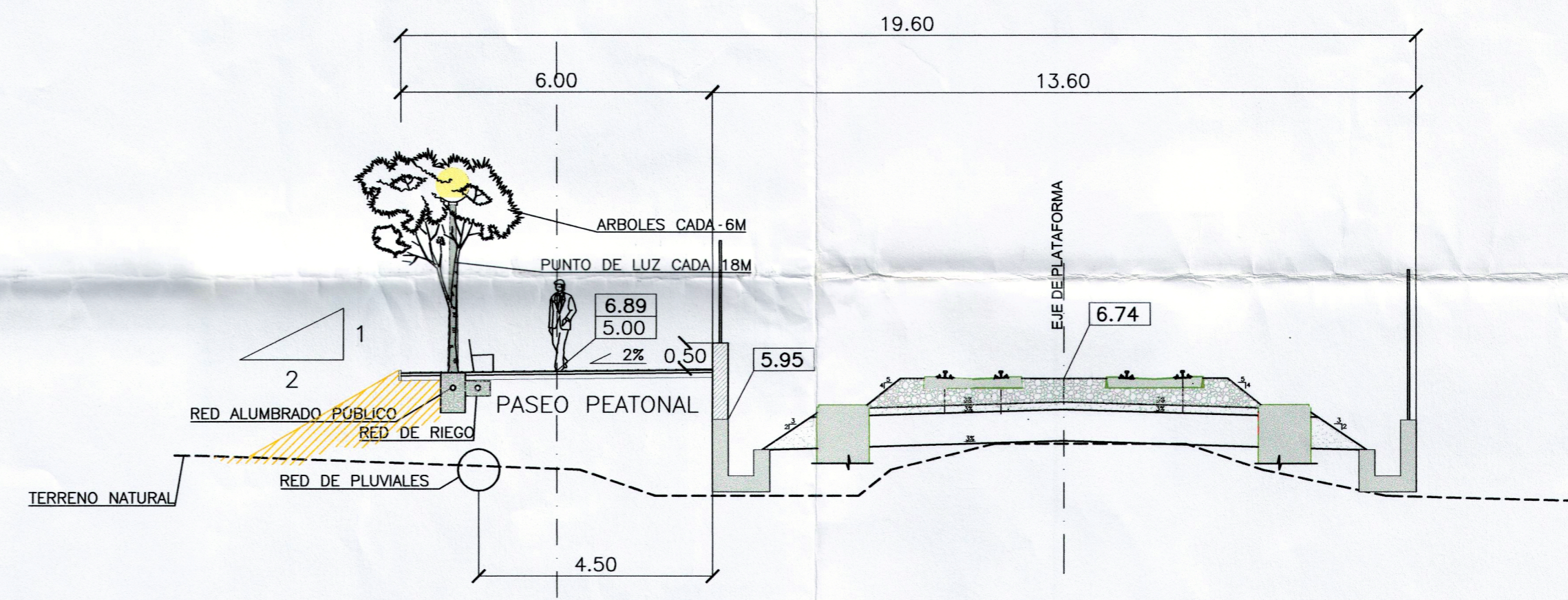
SECCION H-H. CALLE 20.00 METROS



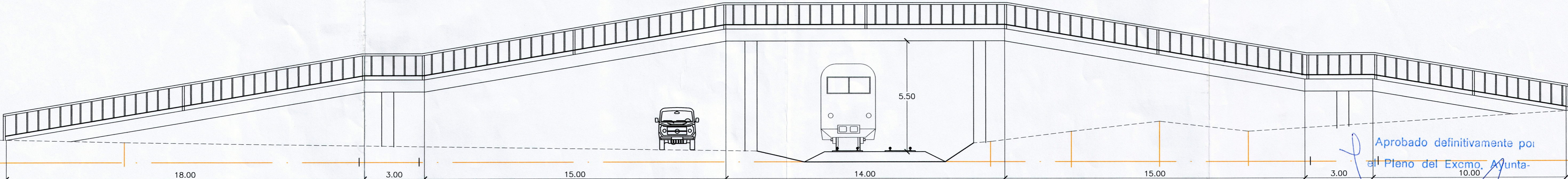
SECCION J-J. CALLE 3.00 METROS



SECCION I-I. CALLE 6.00 METROS



SECCION K+K. CALLE 6.00 METROS



PASARELA SOBRE FERROCARRIL

Aprobado definitivamente por el Pleno del Excmo. Ayuntamiento en sesión de 08 ABR. 2003

SECRETARIO
PÉREZ GUERRAS E INGENIEROS Y ARQUITECTOS ASOCIADOS, S.L.
ROBERTO PÉREZ GUERRAS

<p>PÉREZ-GUERRAS ARQUITECTOS & INGENIEROS DIVISION URBANISMO</p>	<p>DIVISION URBANISMO A. AYENDAÑO A. BOLDÓ J. LLORENS F. VALERA</p>	<p>FECHA NOVIEMBRE-2.002 ANULA PLANOS SEPTIEMBRE-2001</p>	<p>PROMOTOR PROF.U.S.A.</p>	<p>EXPEDIENTE 2154/98</p>	<p>SITUACION LA ALBUFERETA. ALICANTE</p>	<p>PROYECTO MODIFICACION PLAN PARCIAL P.P.1ª/4. "ALBUFERETA"</p>	<p>DOCUMENTO PLANO DE SECCIONES TIPO.</p>	<p>ESCALA 1:100</p>	<p>PLANO Nº P.O.4.3</p>
	<p><small>Derechos de Autor. "Copyright" © 1999 por PÉREZ GUERRAS E INGENIEROS Y ARQUITECTOS ASOCIADOS, S.L. Reservados todos los derechos dimanantes de los proyectos de Arquitectura según la Ley de Propiedad Intelectual vigente. Texto Refundido aprobado por el R.D. Legislativo 1/1996 de 12 de Abril, en su Art. Básico nº 10, Apartado 1. Párrafo F. Ley desarrollada por el Reglamento del Registro de la propiedad intelectual R.D. 735/1993 de 14 de Mayo. No está permitida la reproducción total o parcial de esta documentación, ni su tratamiento informático, ni la transmisión de ninguna forma o por cualquier medio, ya sea electrónico, mecánico, por fotocopia, por registro u otros medios sin el permiso previo y por escrito de la Mercantil PÉREZ GUERRAS E INGENIEROS Y ARQUITECTOS ASOCIADOS, S.L. Titulares del "Copyright".</small></p>								