BULEVAR DEL PLA (Tramo Alonso Cano

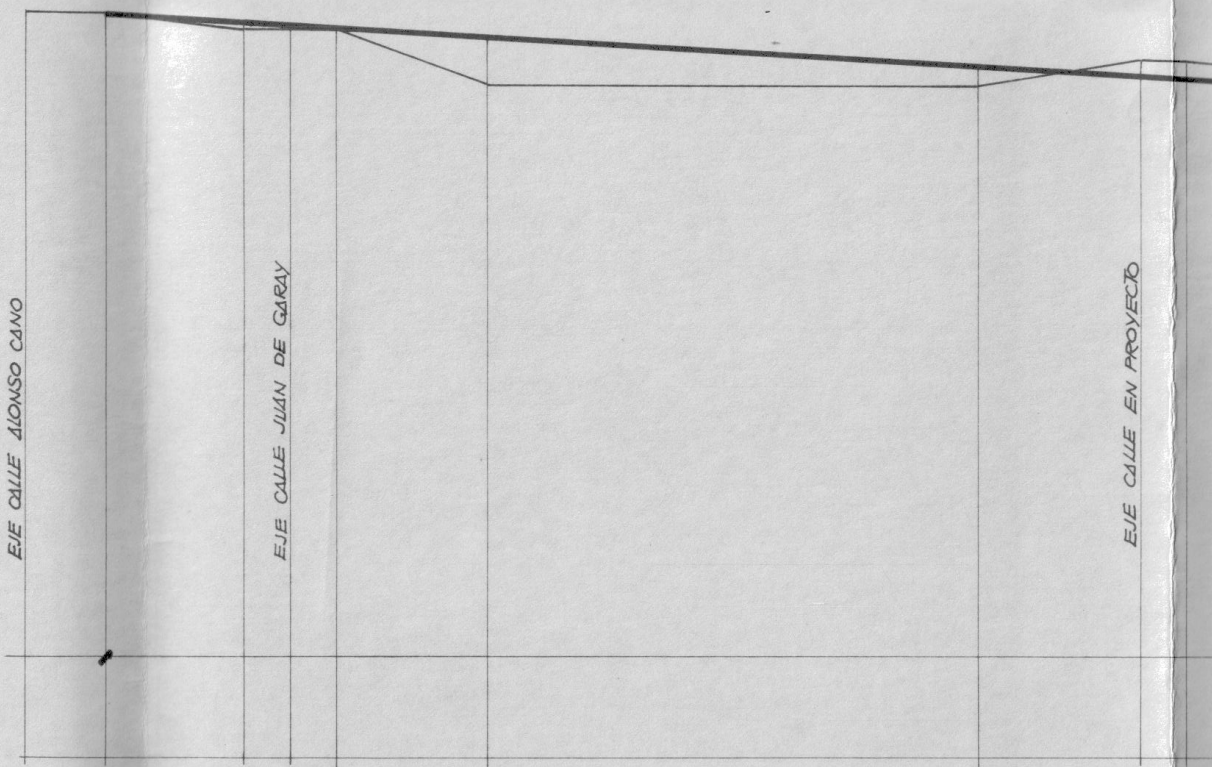
EJE CALLE ALONSO CANO
EJE CALLE JUAN DE GARAY
EJE CALLE EN PROYECTO

P.C. 35.00 m

TERRAPLEN			0.00		0.11		0.84	0.35		
DESMONTE			0.00						0.27	0.32
ORDENADAS	DEL TERRENO	47.85	47.85		47.55		46.58	46.55	47.00	47.00
	DE LA RASANTE		47.85	47.69	47.64	47.58	47.42	46.90	46.73	46.68
DISTANCIAS	PARCIALES	0.00	7.00	12.00	4.00	4.00	13.00	42.20	14.30	3.70
	AL ORIGEN	0.00	7.00	19.00	23.00	27.00	40.00	82.20	96.50	100.20
ALINEACIONES										

- Conexion Pla Rotonda)"

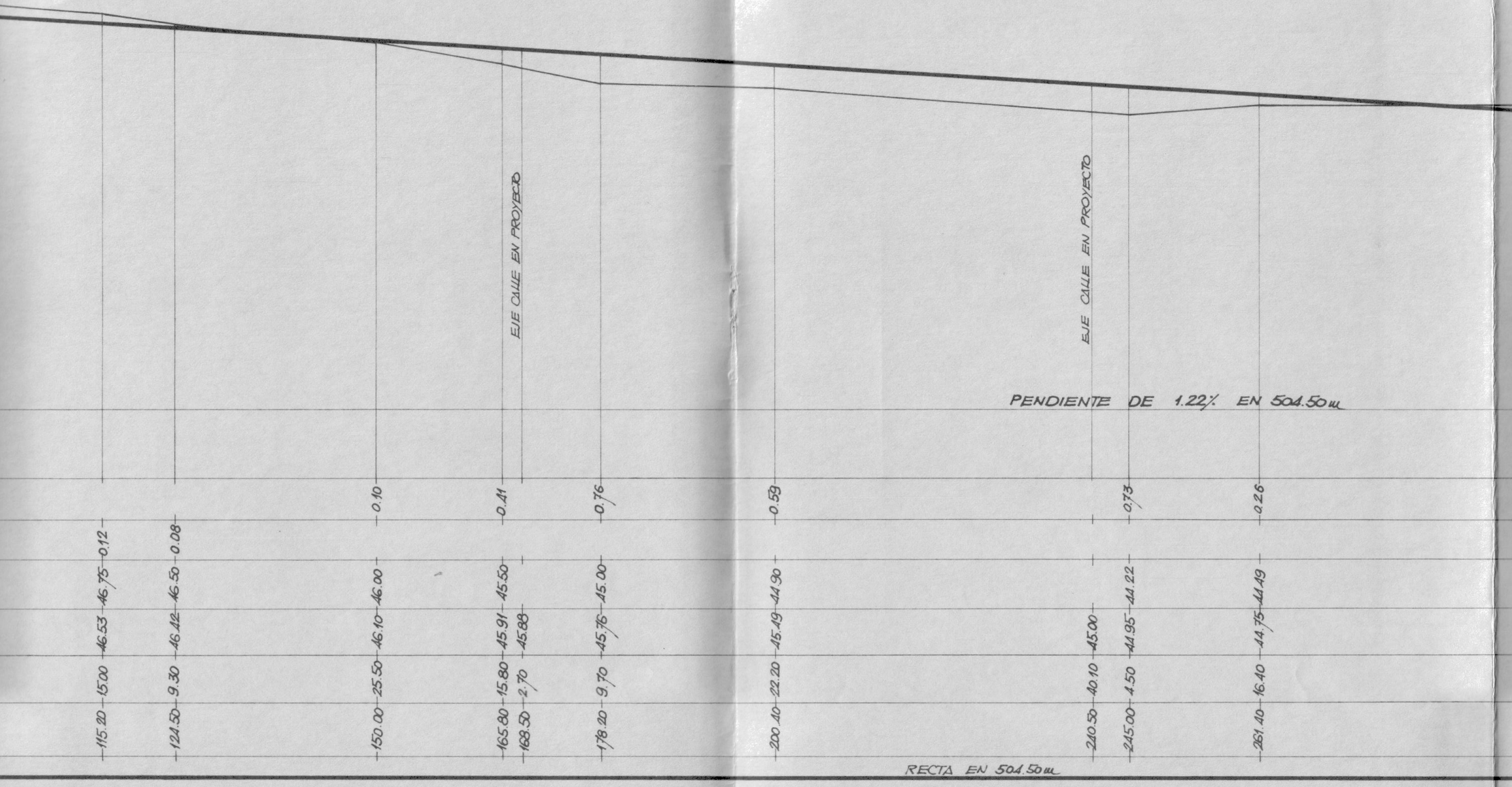
EJE CALLE EN PROYECTO
EJE CALLE EN PROYECTO
PENDIENTE DE 1.22% EN 504.50m
0.12
0.08
0.10
0.41
0.76
0.59
0.73
0.26
46.75
46.50
46.00
45.50
45.00
44.90
44.22
44.49
46.53
46.42
46.10
45.91
45.88
45.76
45.19
45.00
44.95
44.75
15.00
9.30
25.50
15.80
2.70
9.70
22.20
40.10
4.50
16.40
115.20
124.50
150.00
165.80
168.50
178.20
200.40
240.50
245.00
261.40
RECTA EN 504.50m

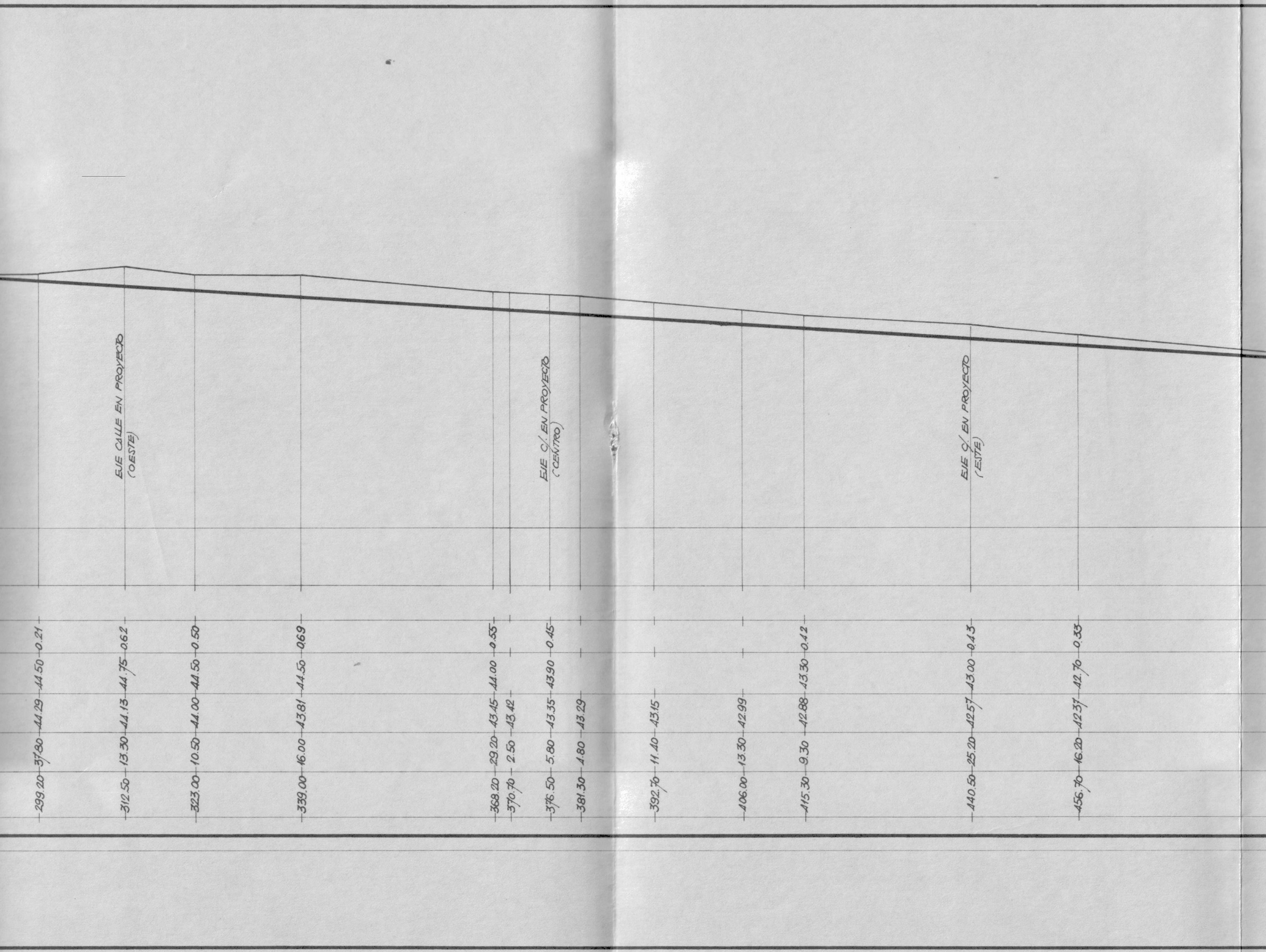
EJE CALLE EN PROYECTO (OESTE)
EJE C/. EN PROYECTO (CENTRO)
EJE C/. EN PROYECTO (ESTE)
299.20 37.80 44.29 44.50 0.21
312.50 13.30 44.13 44.75 0.62
323.00 10.50 44.00 44.50 0.50
339.00 16.00 43.81 44.50 0.69
368.20 29.20 43.45 44.00 0.55
370.70 2.50 43.42
376.50 5.80 43.35 43.90 0.45
381.30 4.80 43.29
392.70 11.40 43.15
406.00 13.30 42.99
415.30 9.30 42.88 43.30 0.42
440.50 25.20 42.57 43.00 0.43
456.70 16.20 42.37 42.70 0.33

CONEXION PLA ROTONDA (Tramo bulevar del Pla -

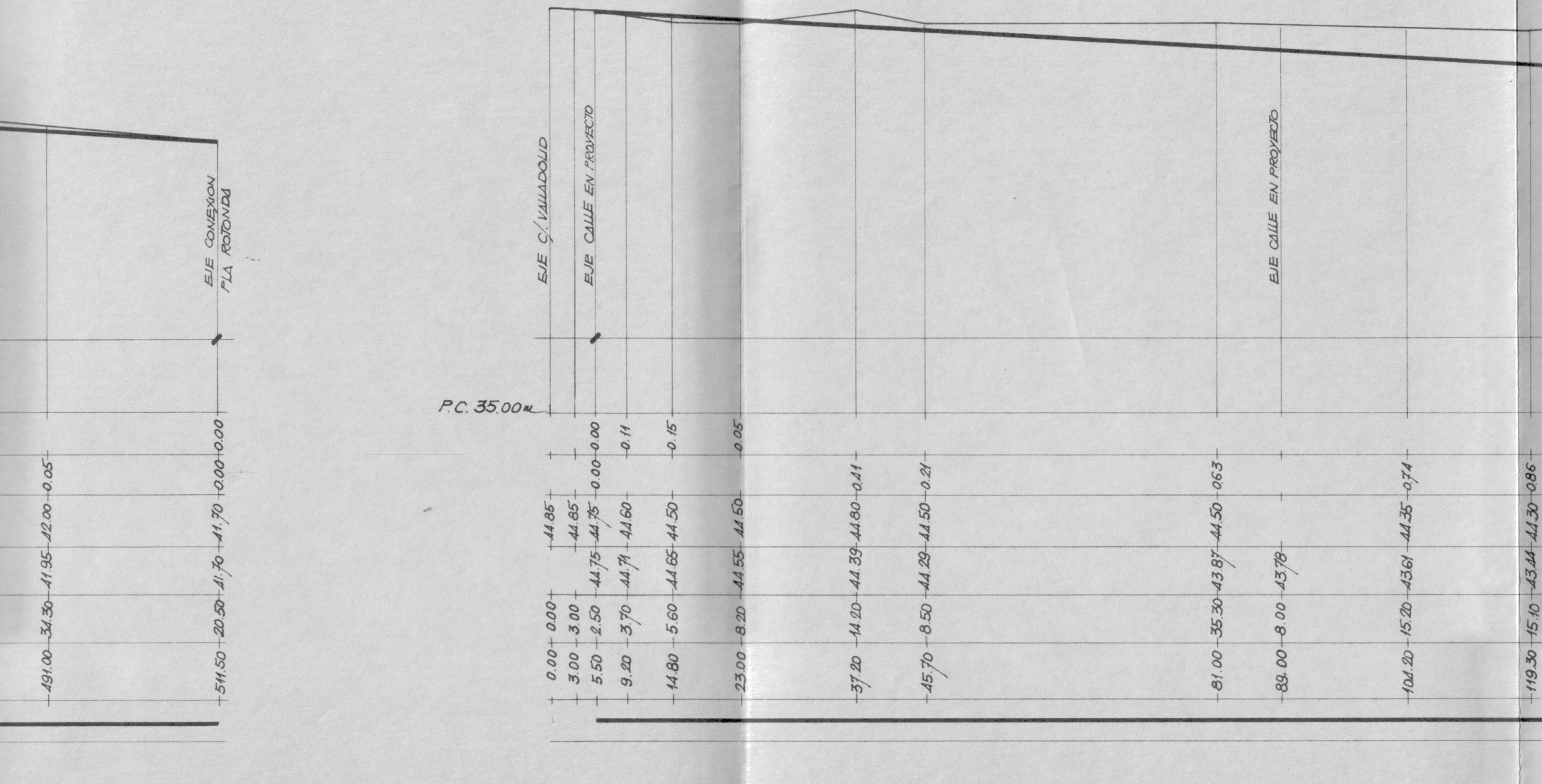
EJE CONEXION PLA ROTONDA
EJE C/ VALLADOLID
EJE CALLE EN PROYECTO
EJE CALLE EN PROYECTO
P.C. 35.00m
0.05
42.00
41.95
34.30
491.00
0.00
0.00
41.70
41.70
20.50
511.50
44.85
0.00
0.00
44.85
3.00
3.00
0.00
0.00
44.75
44.75
2.50
5.50
0.11
44.60
44.71
3.70
9.20
0.15
44.50
44.65
5.60
14.80
0.05
44.50
44.55
8.20
23.00
0.41
44.80
44.39
14.20
37.20
0.21
44.50
44.29
8.50
45.70
0.63
44.50
43.87
35.30
81.00
43.78
8.00
89.00
0.74
44.35
43.61
15.20
104.20
0.86
44.30
43.44
15.10
119.30

c/ Valladolid)


EJE CALLE EN PROYECTO (21 m)
EJE BULEVAR
PENDIENTE 1.15% EN 273.70 m
P. 2% EN 5.50 m
0.12
0.30
0.00
1.20
0.98
0.78
0.70
0.31
0.00
44.50
44.20
43.60
43.50
43.00
42.50
42.00
41.70
43.30
43.22
42.82
42.80
42.69
42.62
42.30
41.59
41.70
11.90
6.80
34.50
2.10
9.60
6.30
28.00
60.70
5.50
131.20
138.00
172.50
174.60
184.20
190.50
218.50
279.20
284.70
RECTA EN 279.20 m

Aprobado definitivamente por
el Pleno del Excmo. Ayunta-
miento en sesión de 3 NOV. 1989

EL SECRETARIO GENERAL,

EXCMO. AYUNTAMIENTO DE ALICANTE
OFICINA MUNICIPAL DEL PLAN GENERAL
SERVICIO DE PLANEAMIENTO URBANISTICO

PLAN ESPECIAL DE REF INTERIOR
A.P.D. /23-C/ Echegaray

EL ARQUITECTO MUNICIPAL
Fdo. M. GARULO

ESTUDIO DE RASANTE A

PLANO Nº
4
ORDENACION

DIBUJO V. ESPAÑOL	REF AR PL	DICIEMBRE 1988	ESCALAS V 1/100 H 1/500