CALLE 21m


EJE CALLE EN PROYECTO
EJE CALLE EN PROYECTO

P.C. 35.00 m

TERRAPLEN		0.00					
DESMONTE		0.00			0.16		0.43
ORDENADAS	DEL TERRENO	48.35			47.70		47.65
	DE LA RASANTE	48.35	47.74	47.60	47.54	47.48	47.22
DISTANCIAS	PARCIALES	0.00	41.00	9.50	4.25	4.25	17.20
	AL ORIGEN	0.00	41.00	50.50	54.75	59.00	76.20
ALINEACIONES							

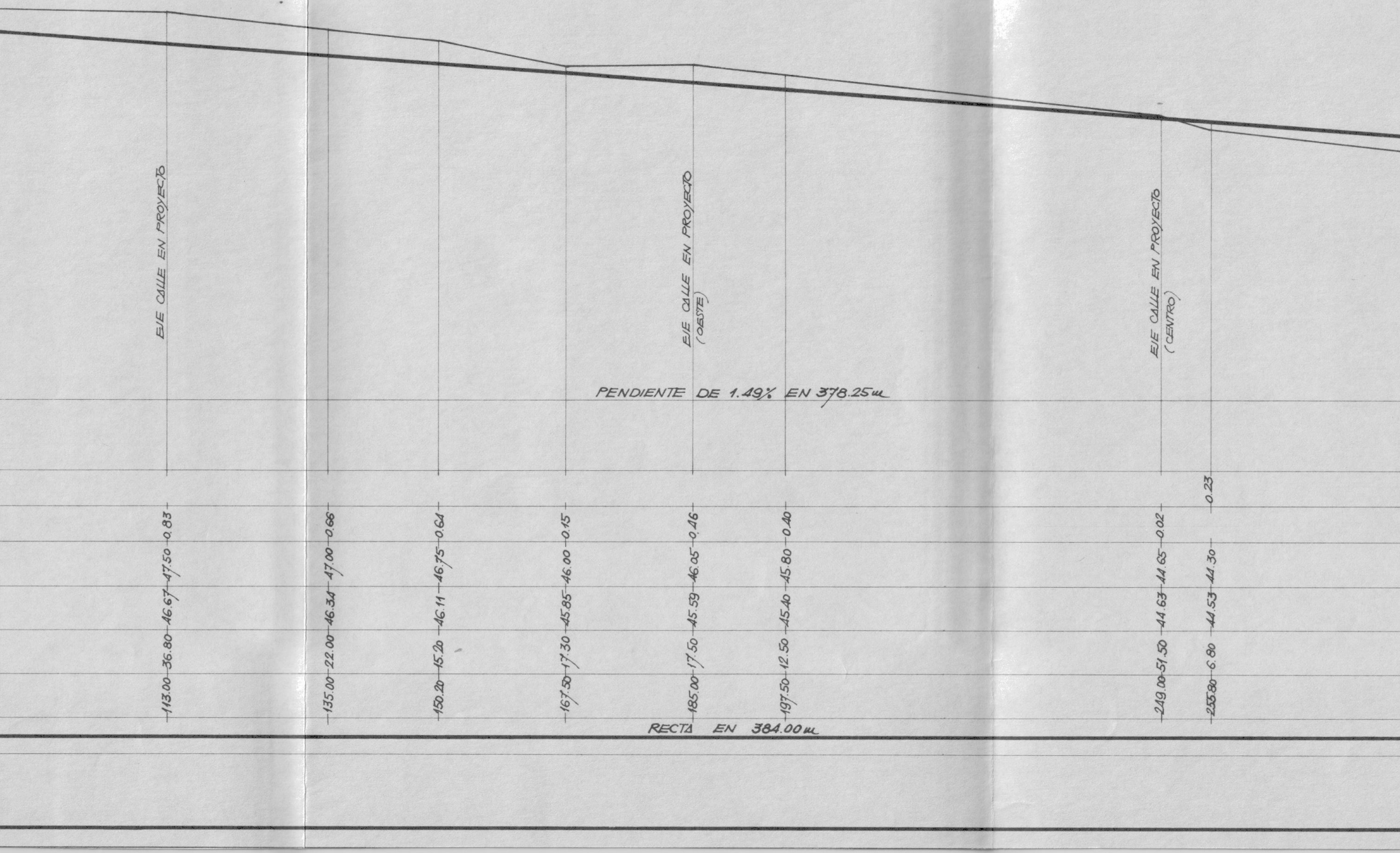
EJE CALLE EN PROYECTO
EJE CALLE EN PROYECTO (OESTE)
EJE CALLE EN PROYECTO (CENTRO)
PENDIENTE DE 1.49% EN 378.25m
113.00 36.80 46.67 47.50 0.83
135.00 22.00 46.34 47.00 0.66
150.20 15.20 46.11 46.75 0.64
167.50 17.30 45.85 46.00 0.15
185.00 17.50 45.59 46.05 0.46
197.50 12.50 45.40 45.80 0.40
249.00 51.50 44.63 44.65 0.02
255.80 6.80 44.53 44.30 0.23
RECTA EN 384.00m

CALLE 16m (

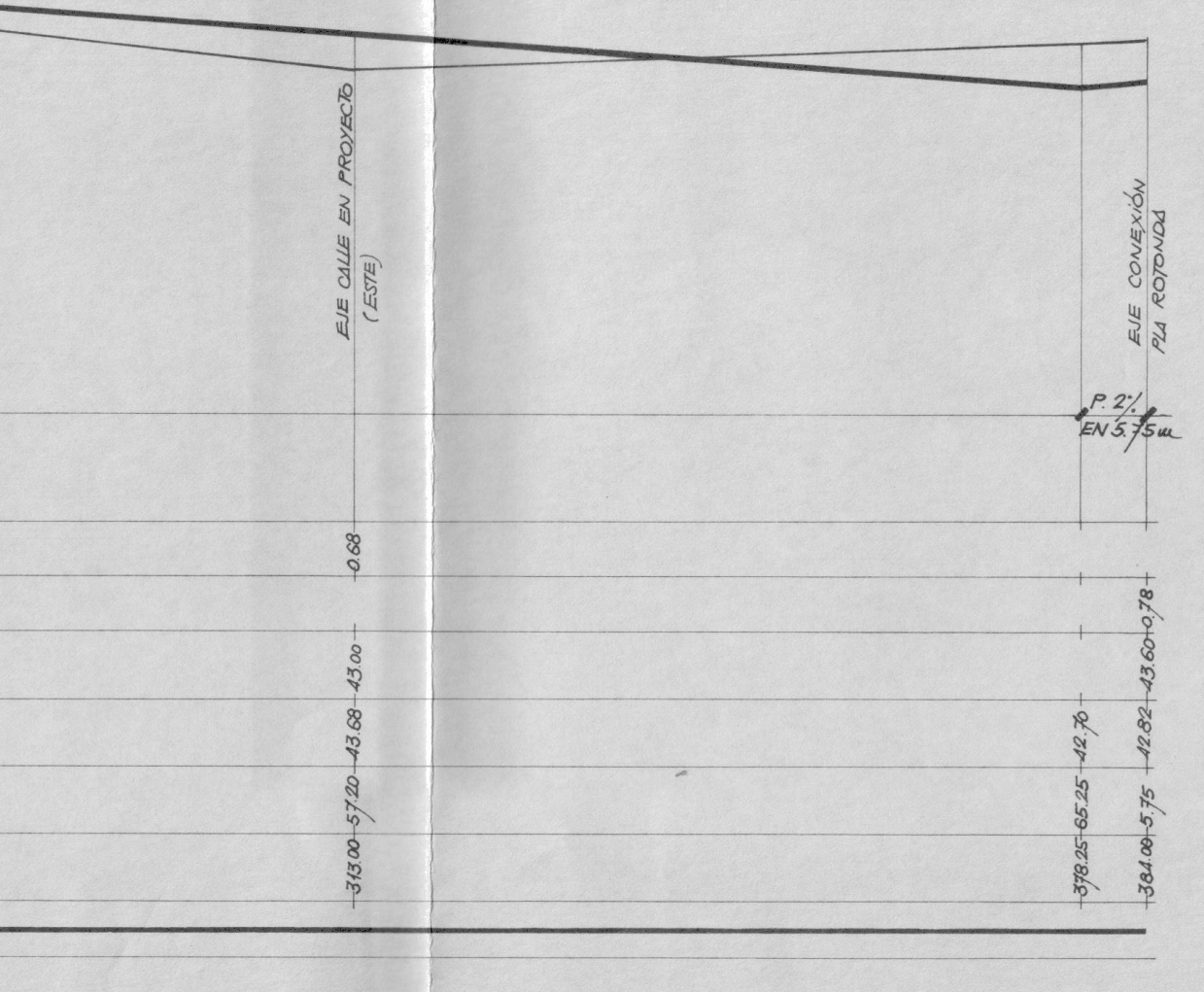

EJE CALLE EN PROYECTO (ESTE)
EJE CONEXIÓN PLA ROTONDA
P. 2%
EN 5.75m
0.68
43.00
43.68
57.20
313.00
42.70
65.25
378.25
0.78
43.60
42.82
5.75
384.00

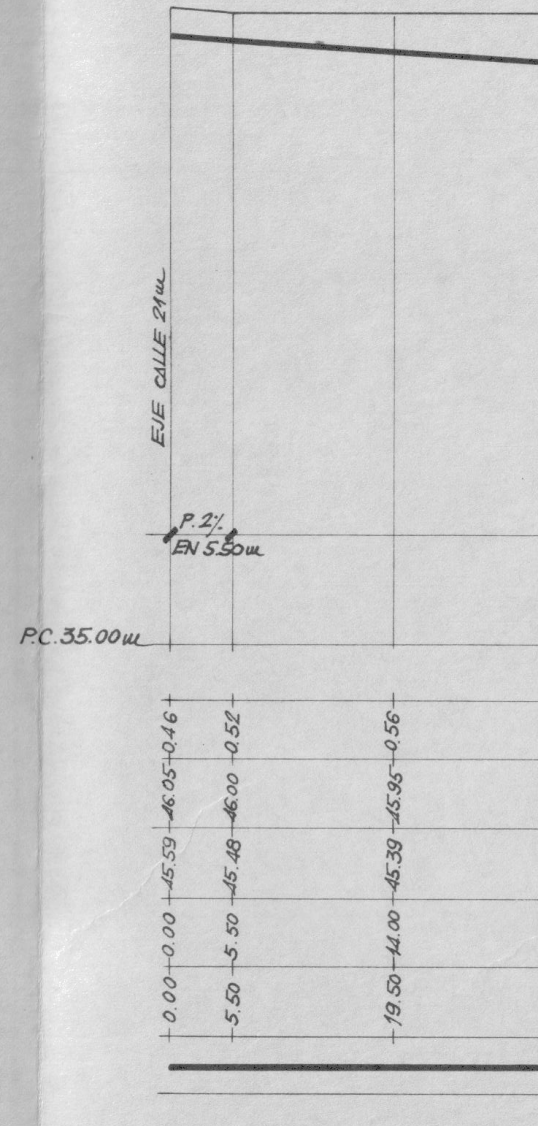

EJE CALLE 21m
P. 2%
EN 5.50m
P.C. 35.00m
0.46
46.05
45.59
0.00
0.00
0.52
46.00
45.48
5.50
5.50
0.56
45.95
45.39
14.00
19.50

Oeste)

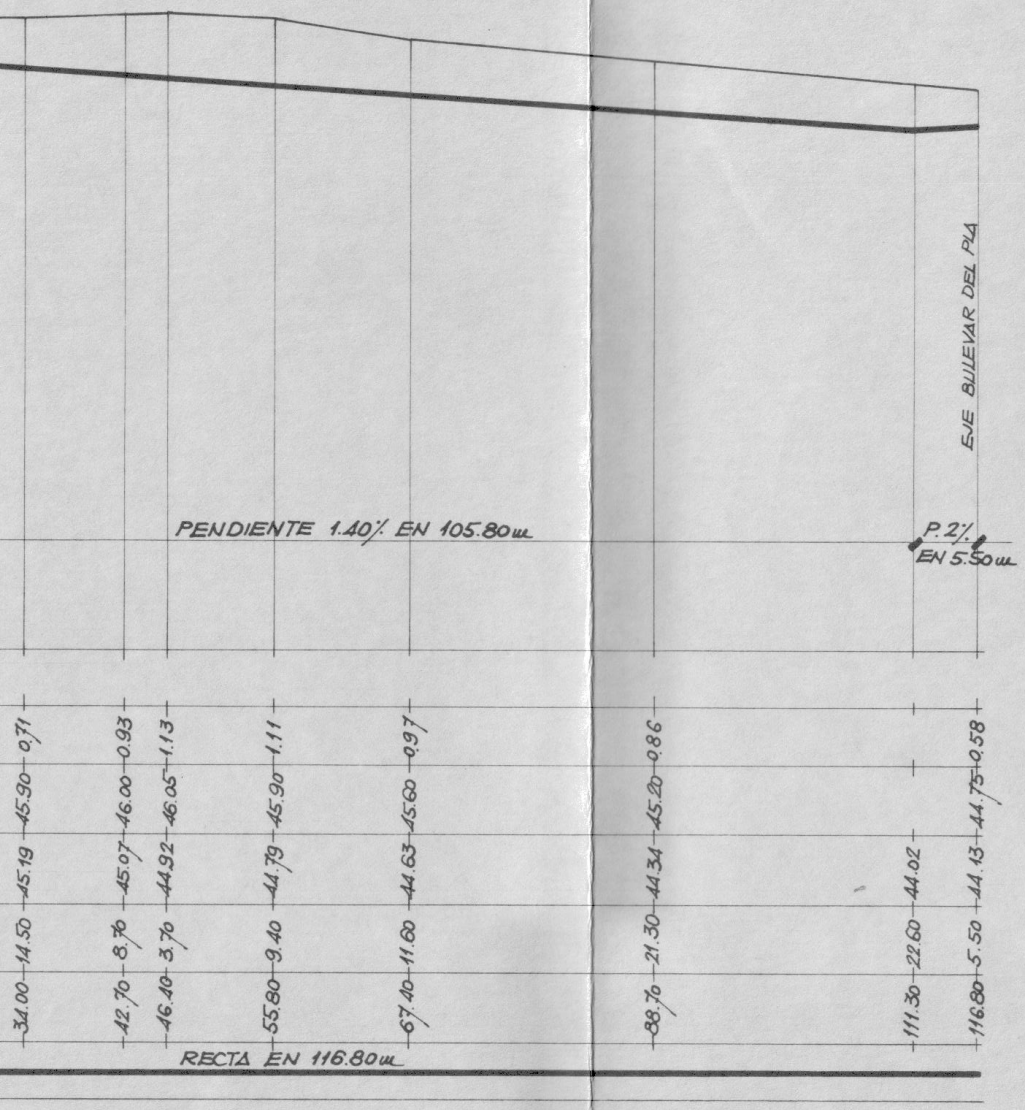
EJE BULEVAR DEL P/A
PENDIENTE 1.40% EN 105.80m
P. 2%
EN 5.50m
34.00
14.50
45.19
45.90
0.71
42.70
8.70
45.07
46.00
0.93
46.40
3.70
44.92
46.05
1.13
55.80
9.40
44.79
45.90
1.11
67.40
11.60
44.63
45.60
0.97
88.70
21.30
44.34
45.20
0.86
111.30
22.60
44.02
116.80
5.50
44.13
44.75
0.58
RECTA EN 116.80m

CALLE 16m (Centro)

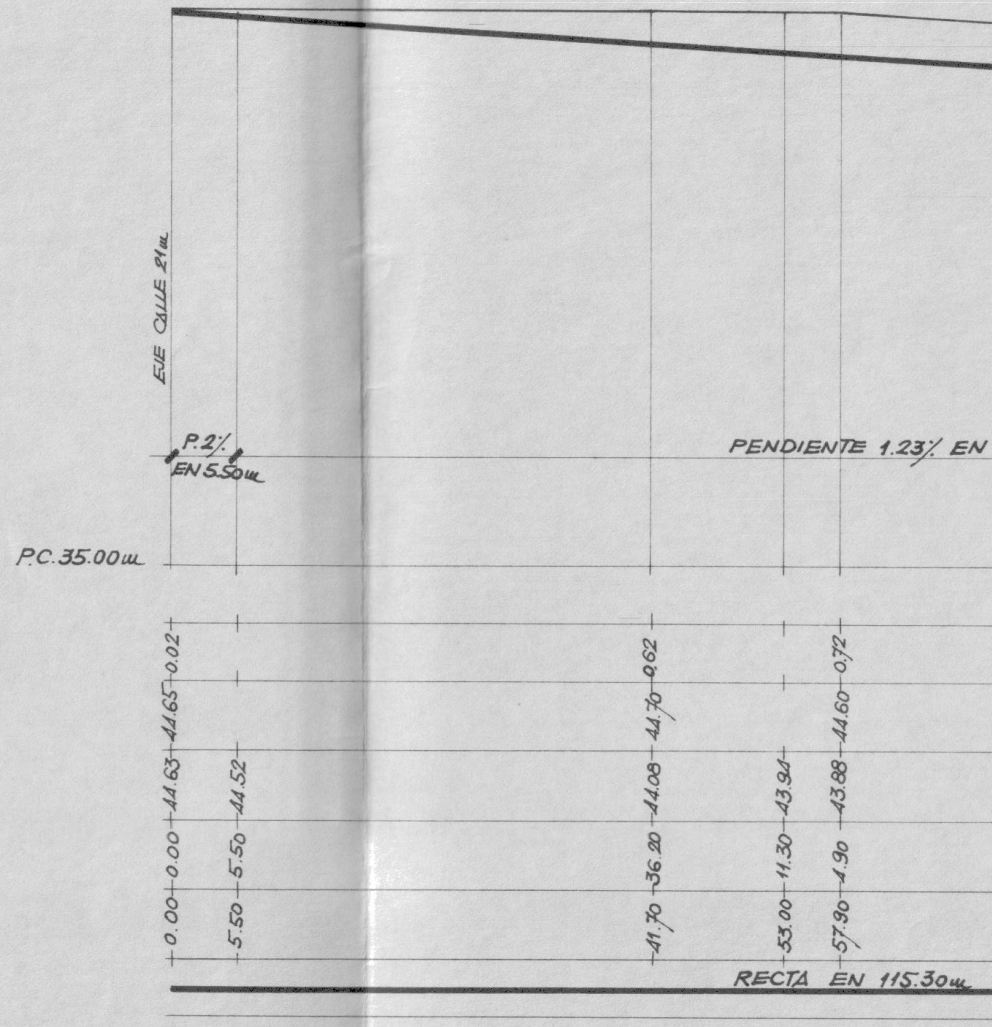
EJE CALLE 21m
P. 2%
EN 5.50m
PENDIENTE 1.23% EN
P.C. 35.00m
0.00
0.00
44.63
44.65
0.02
5.50
5.50
44.52
41.70
36.20
44.08
44.70
0.62
53.00
11.30
43.94
57.90
4.90
43.88
44.60
0.72
RECTA EN 115.30m


EJE BULEVAR DEL PLA
104.30 m
P. 2%
EN 5.50 m
0.55
43.90
43.24
43.35
51.90
5.50
109.80
115.30

CALLE 16m (Este)

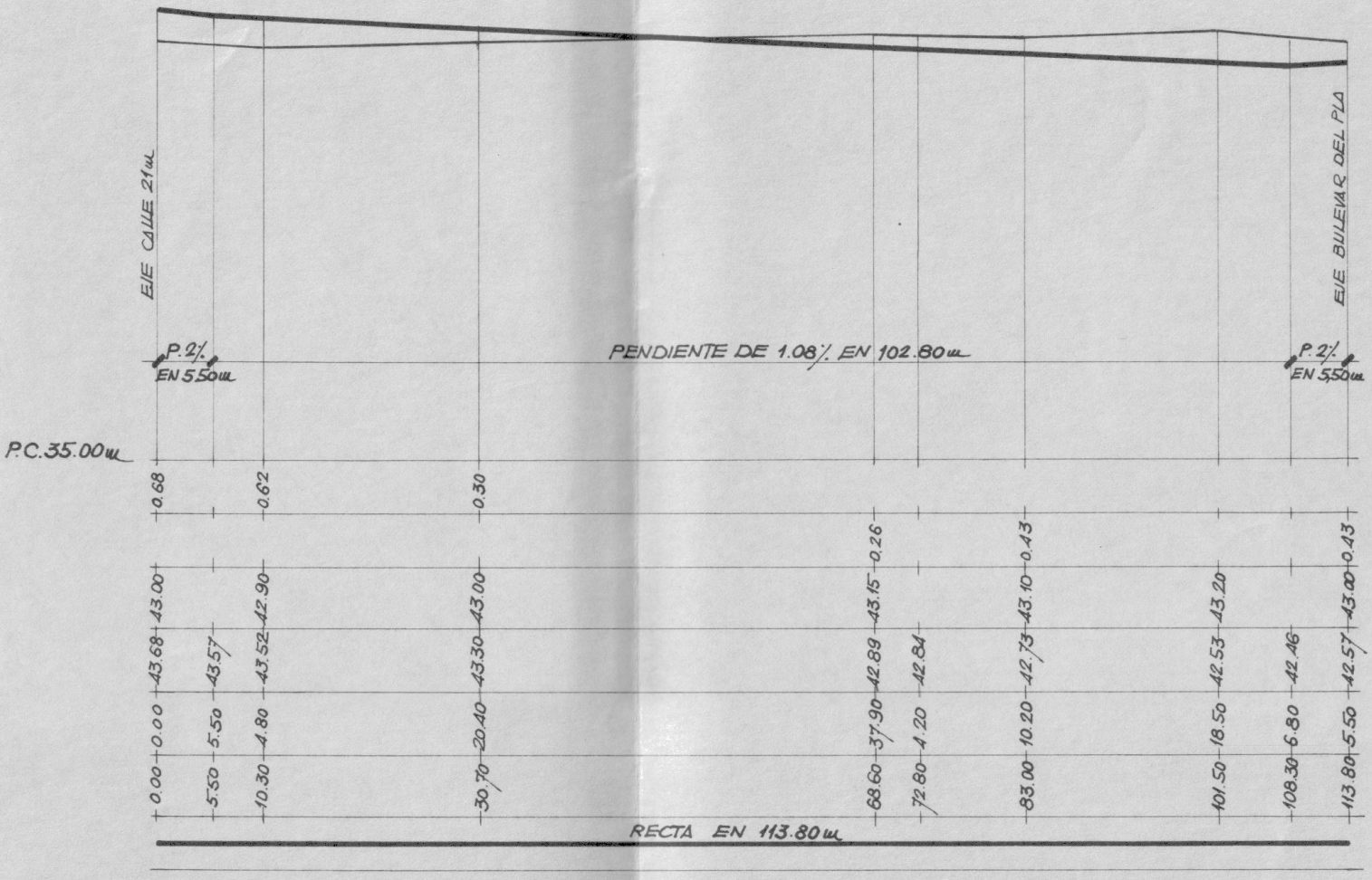
EJE CALLE 21 m
EJE BULEVAR DEL PLA
P. 2%
EN 5.50 m
PENDIENTE DE 1.08% EN 102.80 m
P. 2%
EN 5.50 m
P.C. 35.00 m
0.68
0.62
0.30
0.26
0.43
0.43
43.00
42.90
43.00
43.15
43.10
43.20
43.00
43.68
43.57
43.52
43.30
42.89
42.84
42.73
42.53
42.46
42.57
0.00
5.50
4.80
20.40
37.90
4.20
10.20
18.50
6.80
5.50
0.00
5.50
10.30
30.70
68.60
72.80
83.00
101.50
108.30
113.80
RECTA EN 113.80 m

Aprobado definitivamente por
el Pleno del Excmo. Ayuntamiento en sesión de 3 NOV. 1989

EL SECRETARIO GENERAL,

EXCMO. AYUNTAMIENTO DE ALICANTE
OFICINA MUNICIPAL DEL PLAN GENERAL
SERVICIO DE PLANEAMIENTO URBANISTICO

PLAN ESPECIAL DE REF INTERIOR
A.P.D. /23-C/ Echegaray

EL ARQUITECTO MUNICIPAL
Fdo. M. GARULO

ESTUDIO DE RASANTE B

PLANO Nº
5
ORDENACION

DIBUJO V ESPAÑOL
REF AR PL
DICIEMBRE 1988
ESCALAS V 1/100 H 1/500