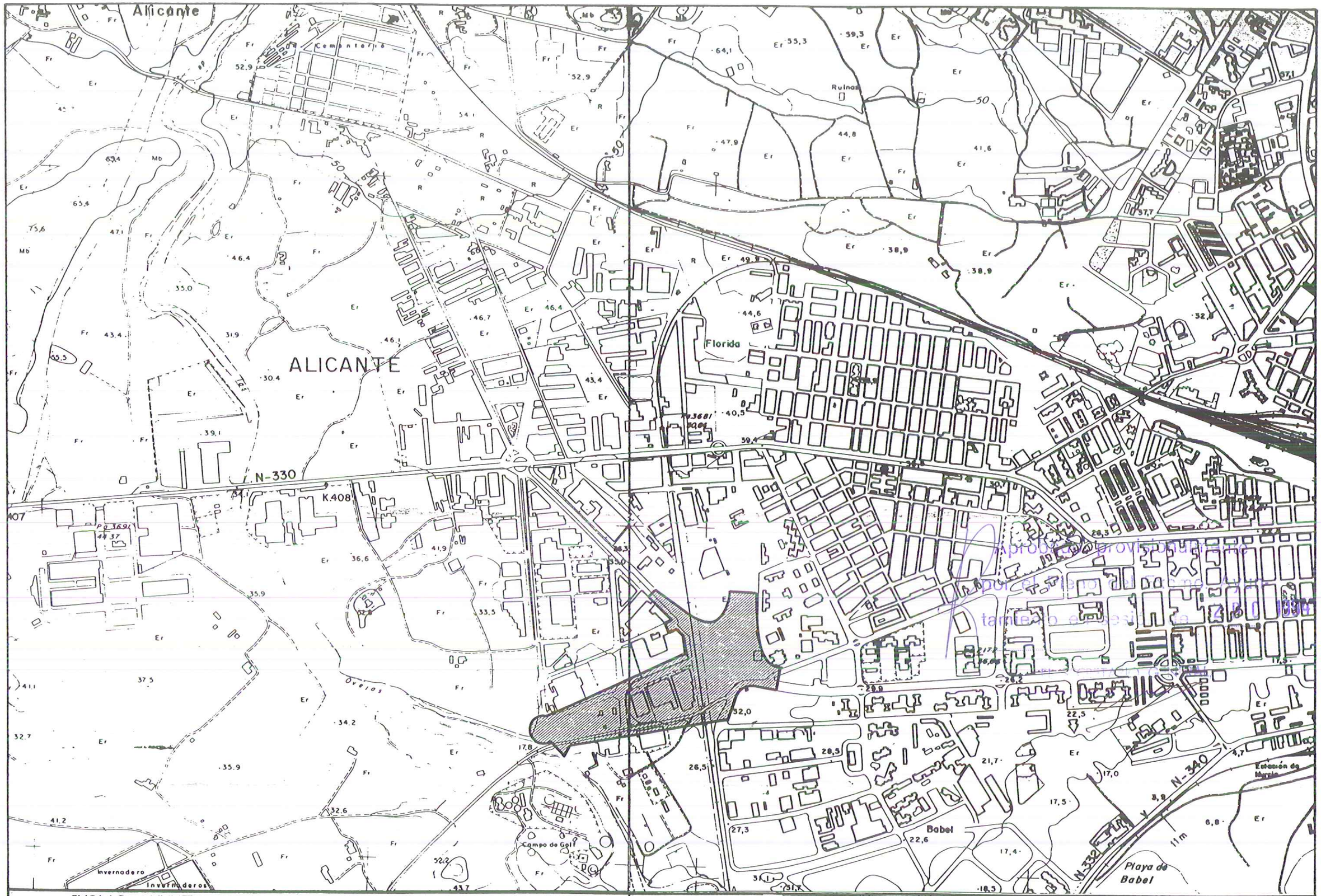

Aprobado provisionalmente por el Pleno del Excmo. Ayuntamiento en sesión de 28.01.1999

EXCMO. AYUNTAMIENTO DE ALICANTE - AREA DE OBRAS Y PROYECTOS-

PLAN ESPECIAL DE ACCESOS A ALICANTE

PLAN ESPECIAL CONEXION BABEL-VIA PARQUE-CAMINO VIEJO DE ELCHE

EL INGENIERO DE CAMINOS MPAL. LAZARO LOPEZ ANDRES	DELINEANTES J. MIRO J. CAPARROS A. BURDEOS	ESCALA 1/10.000	DELIMITACION DEL AMBITO EMPLAZAMIENTO
EL ARQUITECTO MPAL. MIGUEL ANGEL CANO CRESPO			PLANO Nº 2.1.1.
EL INGENIERO DE CAMINOS MPAL. LUIS RODRIGUEZ ROBLES	REF-EXP		HOJA 1 de 1
EL INGENIERO TECNICO DE OBRAS PUBLICAS MPAL. FERNANDO OCHANDO PINTO	REF PLANOS	FECHA JUNIO 1.99 3	

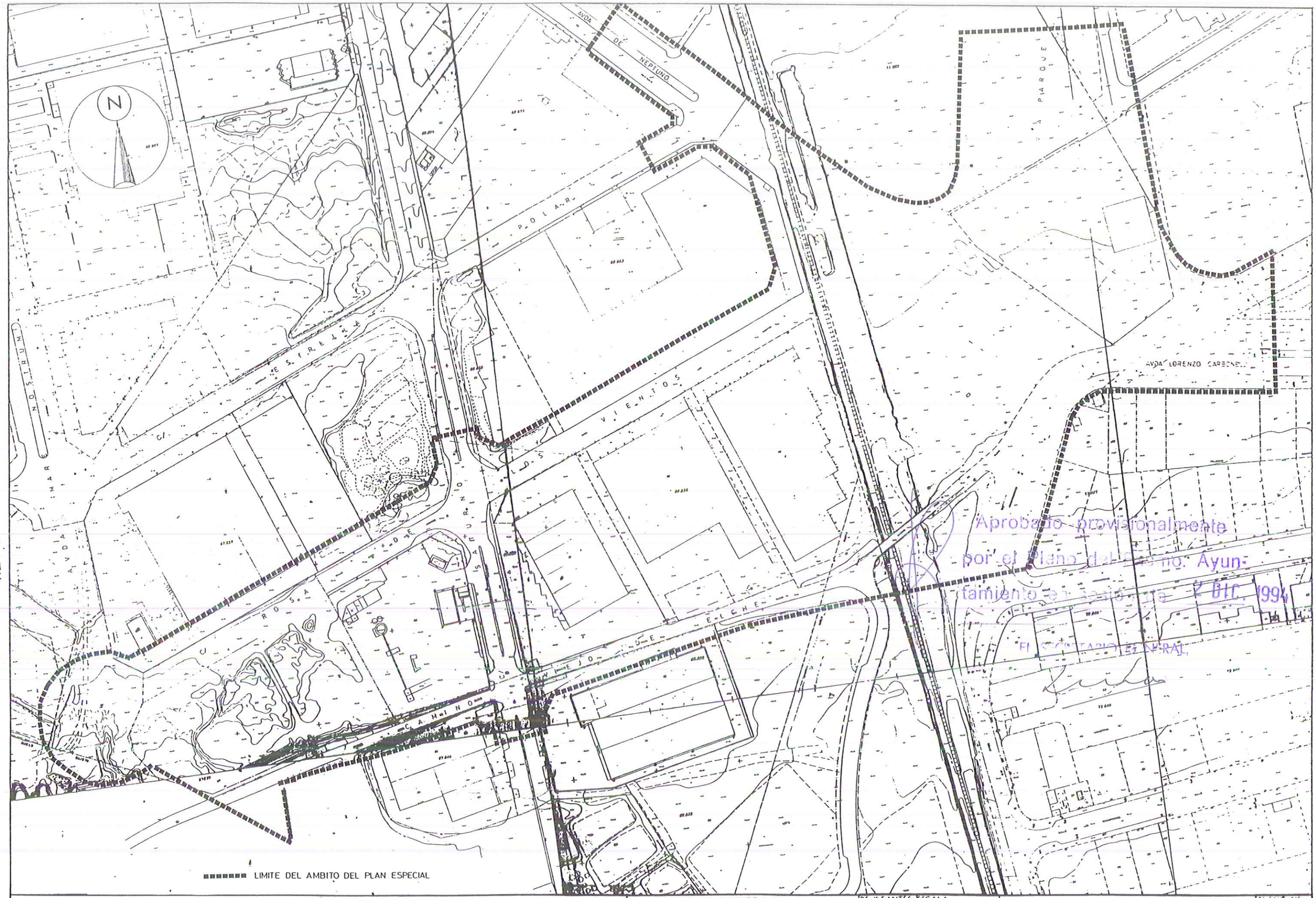

Aprobado provisionalmente por el Pleno del Excmo. Ayuntamiento en sesión de 7 DIC. 1994

EL SECRETARIO GENERAL,

EXCMO. AYUNTAMIENTO DE ALICANTE - AREA DE OBRAS Y PROYECTOS-

PLAN ESPECIAL DE ACCESOS A ALICANTE

PLAN ESPECIAL CONEXION BABEL-VIA PARQUE-CAMINO VIEJO DE ELCHE

EL INGENIERO DE CAMINOS MPAL. LAZARO LOPEZ ANDRES	DELINEANTES J. MIRO	ESCALA 1/1000 en UNE-A1	ESTADO ACTUAL TOPOGRAFICO Y PARCELARIO
EL ARQUITECTO MPAL MIGUEL ANGEL CANO CRESPO	J. CAPARROS A. BURDEOS	0 10 20 30	PLANO Nº 2.2.1.
EL INGENIERO DE CAMINOS MPAL LUIS RODRIGUEZ ROBLES			HOJA 1 de 1
EL INGENIERO TECNICO DE OBRAS PUBLICAS MPAL FERNANDO OCHANDO PINTO		JUNIO 1993	

AVDA. MARE NOSTRUM

C/ ESTRELLA POLAR

C/ ROSA DE LOS VIENTOS

CAMINO VIEJO DE ELCHE

C/ PARALELA AL BARRANCO

AVDA DE SATURNO

AVDA NEPTUNO

C/ PARALELA A FFCC

VIA PARQUE

C/ FERNANDO MADRONAL

AVDA DEL ALCALDE LORENZO CARBONELL

LIMITE DEL AMBITO DEL PLAN ESPECIAL

Aprobado provisionalmente por el Pleno del Excmo. Ayuntamiento en sesión de 2 DIC. 1994

EL SECRETARIO GENERAL,

EXCMO. AYUNTAMIENTO DE ALICANTE - AREA DE OBRAS Y PROYECTOS-

PLAN ESPECIAL DE ACCESOS A ALICANTE

PLAN ESPECIAL CONEXION BABEL-VIA PARQUE-CAMINO VIEJO DE ELCHE

EL INGENIERO DE CAMINOS MPAL. LAZARO LOPEZ ANDRES	DELINEANTES J. MIRO	ESCALA	PLANO Nº
EL ARQUITECTO MPAL. MIGUEL ANGEL CANO CRESPO	J. CAPARROS A. BURDEOS	1/2000 en UNE-A1 (0 10 20 30 40 50)	2.2.2.
EL INGENIERO DE CAMINOS MPAL. LUIS RODRIGUEZ ROBLES	REF. EXP.		HOJA
EL INGENIERO TECNICO DE OBRAS PUBLICAS MPAL. FERNANDO OCHANDO PINTO	REF. PLANOS	FECHA JUNIO 1.993	1 de 1

ESTADO ACTUAL ALINEACIONES

Aprobado provisionalmente por el Pleno del Excmo. Ayuntamiento en sesión de 2 DIC. 1994
EL SECRETARIO GENERAL

EXCMO. AYUNTAMIENTO DE ALICANTE - AREA DE OBRAS Y PROYECTOS-

PLAN ESPECIAL DE ACCESOS A ALICANTE

PLAN ESPECIAL CONEXION BABEL-VIA PARQUE-CAMINO VIEJO DE ELCHE

EL INGENIERO DE CAMINOS MPAL. LAZARO LOPEZ ANDRES	DELINEANTES J MIRO J CAPARROS A BURDEOS	ESCALA 1/2000 en UNE-A1 (0 10 20 30 40 50)	ESTADO ACTUAL CALIFICACION DEL SUELO
EL ARQUITECTO MPAL. MIGUEL ANGEL CANO CRESPO			
EL INGENIERO DE CAMINOS MPAL. LUIS RODRIGUEZ ROBLES	REF. EXP.		
EL INGENIERO TECNICO DE OBRAS PUBLICAS MPAL FERNANDO OCHANDO PINTO	REF. PLANOS	FECHA JUNIO 1993	

PLANO Nº 2.2.3.
HOJA 1 de 1

AVDA. DE NEPTUNO
VIA PARQUE
C/ ESTRELLA POLAR
AVDA. MARE NOSTRUM
C/ ROSA DE LOS VIENTOS
C/ PARALELA A FFCC
AVDA. DE SATURNO
CAMINO VIEJO DE ELCHE
PARALELA AL BARRANCO
FERNANDO MADROÑAL
AVDA. DEL ALCALDE LORENZO CARBONELL

Aprobado provisionalmente por el Pleno del Excmo. Ayuntamiento en sesión de 2 DIC. 1994

EL SECRETARIO GENERAL

LIMITE DEL AMBITO DEL PLAN ESPECIAL

EXCMO. AYUNTAMIENTO DE ALICANTE - AREA DE OBRAS Y PROYECTOS-

PLAN ESPECIAL DE ACCESOS A ALICANTE

PLAN ESPECIAL CONEXION BABEL-VIA PARQUE-CAMINO VIEJO DE ELCHE

EL INGENIERO DE CAMINOS MPAL. LAZARO LOPEZ ANDRES	DELINEANTES J. MIRO J. CAPARROS A. BURDEOS	ESCALA 1/2000 en UNE-A1 0 10 20 30 40 50	PROPUESTA DE PLANEAMIENTO ALINEACIONES
EL ARQUITECTO MPAL. MIGUEL ANGEL CANO CRESPO			
EL INGENIERO DE CAMINOS MPAL. LUIS RODRIGUEZ ROBLES	REF. EXP.		
EL INGENIERO TECNICO DE OBRAS PUBLICAS MPAL FERNANDO OCHANDO PINTO	REF. PLANOS	FECHA NOVIEMBRE 1.994	

PLANO Nº 2.3.1.

HOJA 1 de 1

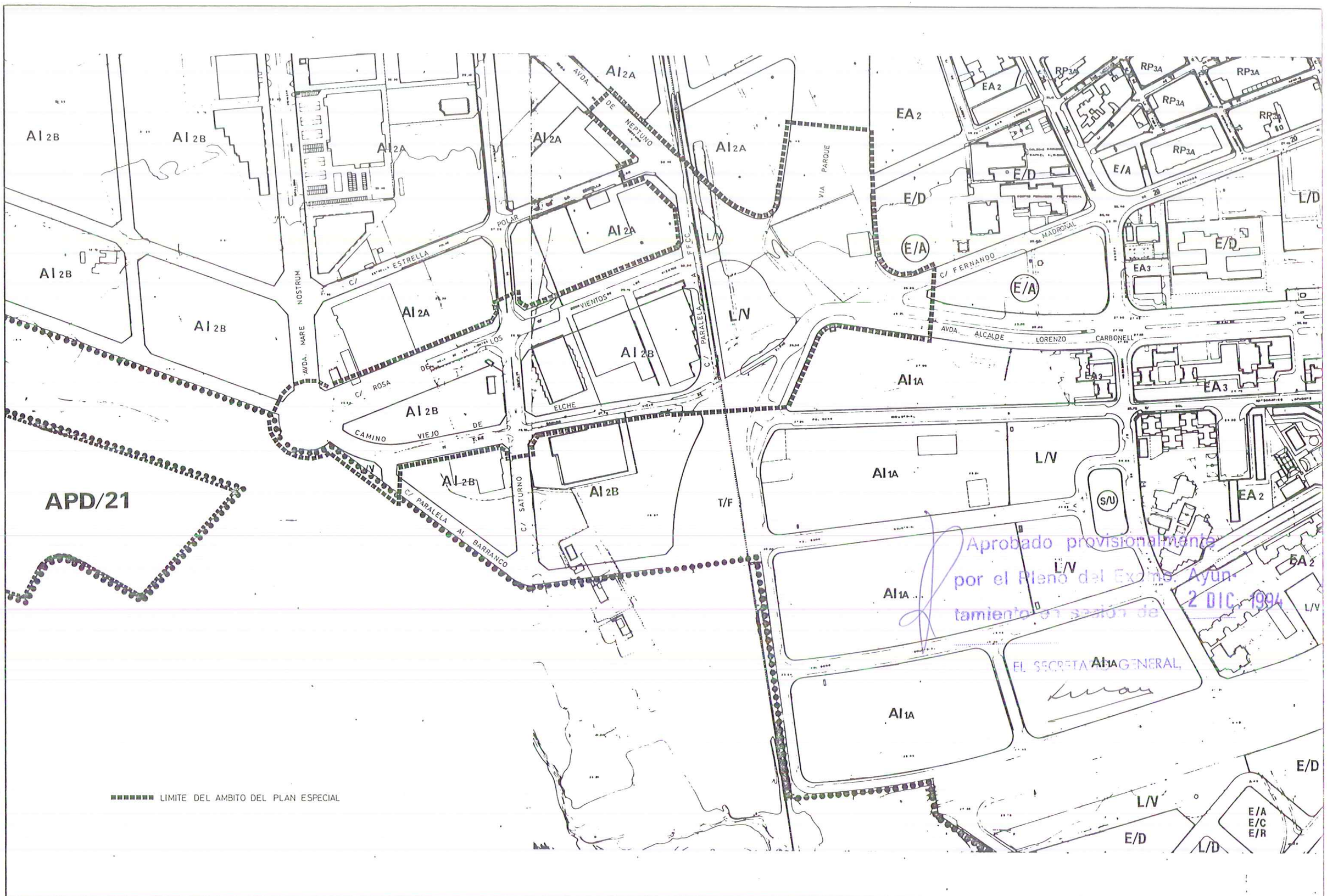

Aprobado provisionalmente por el Pleno del Excmo. Ayuntamiento en sesión de 2 DIC. 1994

EL SECRETARIO GENERAL,

EXCMO. AYUNTAMIENTO DE ALICANTE - AREA DE OBRAS Y PROYECTOS-

PLAN ESPECIAL DE ACCESOS A ALICANTE

PLAN ESPECIAL CONEXION BABEL-VIA PARQUE-CAMINO VIEJO DE ELCHE

EL INGENIERO DE CAMINOS MPAL. LAZARO LOPEZ ANDRES	DELINEANTES J. MIRO	ESCALA	PROPUESTA DE PLANEAMIENTO CALIFICACION DEL SUELO
EL ARQUITECTO MPAL. MIGUEL ANGEL CANO CRESPO	J. CAPARROS A. BURDEOS	1/2.000 en UNE-A1 0 10 20 30 40 50	
EL INGENIERO DE CAMINOS MPAL. LUIS RODRIGUEZ ROBLES	REF. EXP.		
EL INGENIERO TECNICO DE OBRAS PUBLICAS MPAL. FERNANDO OCHANDO PINTO	REF. PLANOS	FECHA NOVIEMBRE 1.994	

PLANO Nº 2.3.2.

HOJA 1 de 1

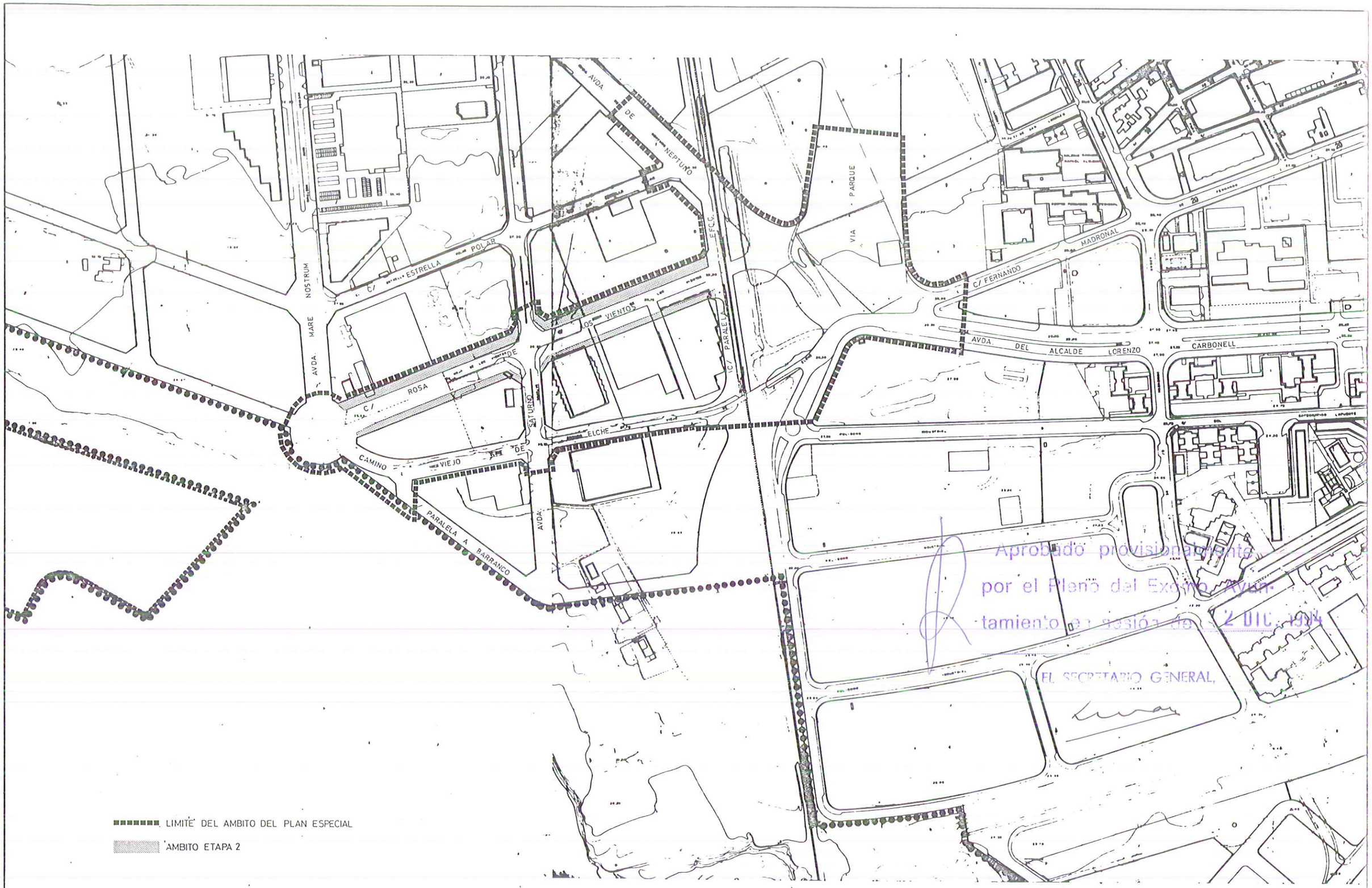

Aprobado provisionalmente por el Pleno del Excmo. Ayuntamiento en sesión de 2 DIC. 1994

EL SECRETARIO GENERAL,

EXCMO. AYUNTAMIENTO DE ALICANTE - AREA DE OBRAS Y PROYECTOS-

PLAN ESPECIAL DE ACCESOS A ALICANTE

PLAN ESPECIAL CONEXION BABEL-VIA PARQUE-CAMINO VIEJO DE ELCHE

EL INGENIERO DE CAMINOS MPAL. LAZARO LOPEZ ANDRES	DELINEANTES J. MIRO J. CAPARROS A. BURDEOS	ESCALA 1/2000 en UNE-A1 0 10 20 30 40 50	PLANO Nº 2.4.1.
EL ARQUITECTO MPAL. MIGUEL ANGEL CANO CRESPO			
EL INGENIERO DE CAMINOS MPAL. LUIS RODRIGUEZ ROBLES	REF EXP		HOJA 1 de 1
EL INGENIERO TECNICO DE OBRAS PUBLICAS MPAL. FERNANDO OCHANDO PINTO	REF PLANOS	FECHA NOVIEMBRE 1.994	

PLAN DE ETAPAS
AMBITO DE LAS ETAPAS

Aprobado provisionalmente por el Pleno del Excmo. Ayuntamiento en sesión de 2 DIC. 1994

EL SECRETARIO GENERAL,

EXCMO. AYUNTAMIENTO DE ALICANTE - AREA DE OBRAS Y PROYECTOS-

PLAN ESPECIAL DE ACCESOS A ALICANTE

PLAN ESPECIAL CONEXION BABEL-VIA PARQUE-CAMINO VIEJO DE ELCHE

EL INGENIERO DE CAMINOS MPAL. LAZARO LOPEZ ANDRES	DELINEANTES J. MIRO	ESCALA 1/1.000 en UNE-A1	PROPUESTA DE TRAZADO ETAPA 1 PLANTA - REPLANTEO
EL ARQUITECTO MPAL. MIGUEL ANGEL CANO CRESPO	J. CAPARROS A. BURDEOS	0 10 20 30	PLANO Nº 2.5.1.
EL INGENIERO DE CAMINOS MPAL. LUIS RODRIGUEZ ROBLES	REF EXP		HOJA 1 de 1
EL INGENIERO TECNICO DE OBRAS PUBLICAS MPAL FERNANDO OCHANDO PINTO	REF PLANOS	FECHA NOVIEMBRE 1.994	



C/ ROSA DE LOS VIENTOS I

EXCMO. AYUNTAMIENTO DE ALICANTE - AREA DE OBRAS Y PROYECTOS-

PLAN ESPECIAL DE ACCESOS A ALICANTE

PLAN ESPECIAL CONEXION BABEL-VIA PARQUE-CAMINO VIEJO DE ELCHE

EL INGENIERO DE CAMINOS MPAL
LAZARO LOPEZ ANDRES

EL ARQUITECTO MPAL.
MIGUEL ANGEL CANO CRESPO

EL INGENIERO DE CAMINOS MPAL.
LUIS RODRIGUEZ ROBLES

EL INGENIERO TECNICO DE OBRAS PUBLICAS MPAL
FERNANDO OCHANDO PINTO

J MIRO
J CAPARROS
A BURDEOS

H:1/500 en UNE-A1
V:1/100 en UNE-A1

JUNIO 1.993

PROPUESTA DE TRAZADO
ETAPA 1
PERFILES LONGITUDINALES

2.5.2.

1 de 11



ORDENADAS DEL TERRENO	28.42	29.75	30.10	30.20	30.20	30.20	30.90	30.00	28.00	27.89	27.75	27.83	27.93	28.00	30.00	30.32	30.35	30.35	30.10	30.00	29.62
ORDENADAS DE LA RASANTE	28.42	29.75	31.87	32.96	33.82	34.39	35.05	35.25	35.31	35.53	35.53	35.53	35.53	35.27	35.23	34.09	33.20	32.54	31.18	30.18	29.62
DISTANCIAS AL ORIGEN	350.00	400.00	437.00	456.00	471.00	481.00	492.50	496.00	497.00	499.50	502.50	513.00	519.09	525.00	526.00	562.50	591.00	612.00	655.50	687.50	705.50
DISTANCIAS PARCIALES	65.00	50.00	37.00	19.00	15.00	10.00	11.50	3.50	1.00	2.50	3.00	10.50	6.09	5.91	1.00	36.50	28.50	21.00	43.50	32.00	18.00
PUNTOS	217	218	219	220	221	222	223	224	225	225	226	226'	226''	227	228	A	230	B	H	233	C

Aprobado provisionalmente por el Pleno del Excmo. Ayuntamiento en sesión de 2 DIC. 1994

EL SECRETARIO GENERAL,

C/ ROSA DE LOS VIENTOS II

EXCMO. AYUNTAMIENTO DE ALICANTE - AREA DE OBRAS Y PROYECTOS-

PLAN ESPECIAL DE ACCESOS A ALICANTE

PLAN ESPECIAL CONEXION BABEL-VIA PARQUE-CAMINO VIEJO DE ELCHE

EL INGENIERO DE CAMINOS MPAL. LAZARO LOPEZ ANDRES	DELINEANTES J. MIRO	ESCALA H:1/500 en UNE-A1 (0 5 10 15)	PROPUESTA DE TRAZADO ETAPA 1 PERFILES LONGITUDINALES
EL ARQUITECTO MPAL. MIGUEL ANGEL CANO CRESPO	J. CAPARROS A. BURDEOS	V:1/100 en UNE-A1 (0 1 2 3)	PLANO Nº 2.5.2.
EL INGENIERO DE CAMINOS MPAL. LUIS RODRIGUEZ ROBLES	REF. EXP.		HOJA 2 de 11
EL INGENIERO TECNICO DE OBRAS PUBLICAS MPAL. FERNANDO OCHANDO PINTO	REF. PLANOS	FECHA JUNIO 1993	

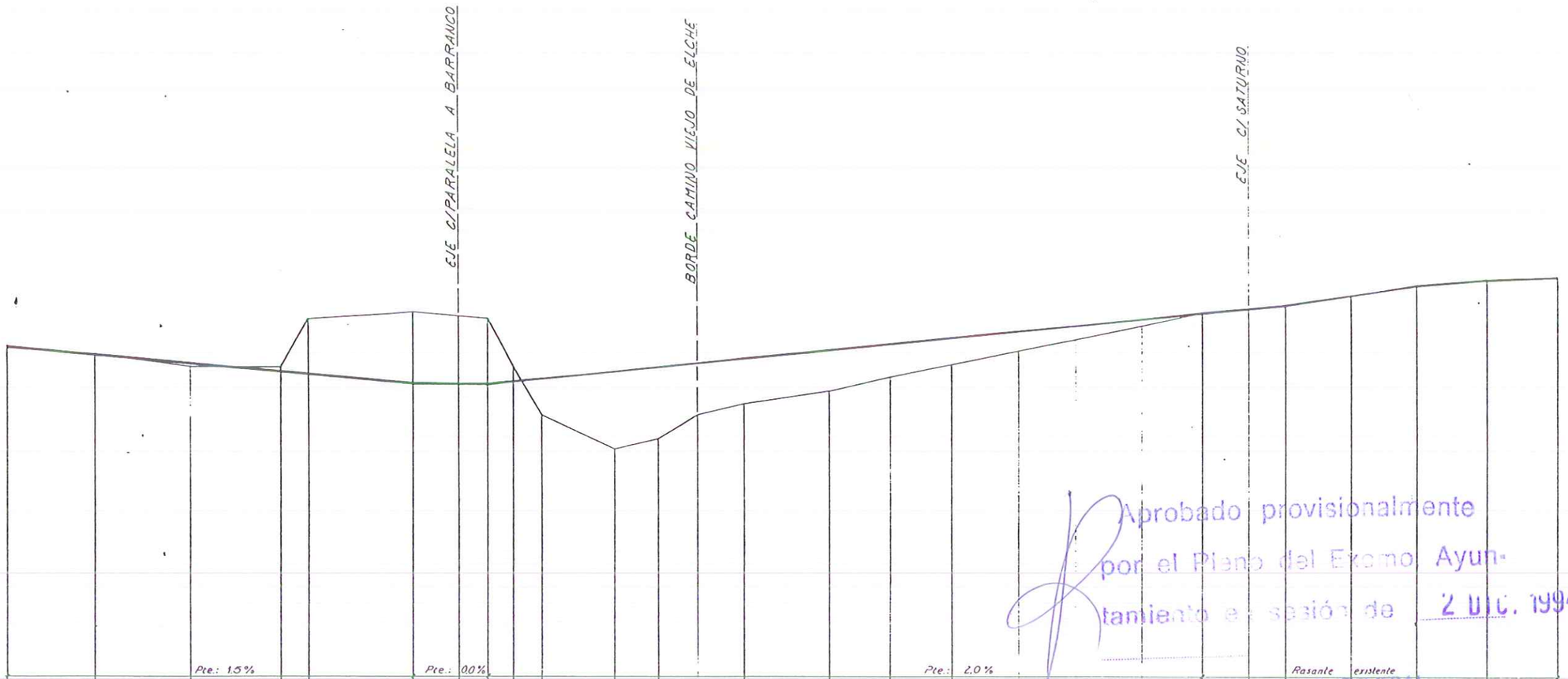

Aprobado provisionalmente por el Pleno del Excmo. Ayuntamiento en sesión de 2 DIC. 1994

EL SECRETARIO GENERAL

PLANO DE COMPARACION +10.00 m

ORDENADAS DEL TERRENO	24.80	24.50	24.00	24.00	26.00	26.30	26.11	26.00	24.00	22.00	20.62	21.00	22.00	22.43	23.01	23.59	24.10	24.68	25.16	25.77	26.30	26.47	26.62	27.02	27.43	27.61	27.68
ORDENADAS DE LA RASANTE	24.74	24.46	24.16	23.86	23.77	23.28	23.28	23.28	23.39	23.51	23.62	24.01	24.18	24.37	24.73	24.99	25.25	25.53	25.77	26.05	26.30	26.47	26.62	27.02	27.43	27.61	27.68
DISTANCIAS AL ORIGEN	0.00	18.50	38.00	58.00	65.00	87.50	97.50	103.50	109.00	115.00	130.50	140.00	148.50	158.50	176.50	189.50	202.50	216.50	228.50	242.50	255.50	265.50	273.50	287.50	301.50	316.50	331.50
DISTANCIAS PARCIALES	0.00	18.50	20.50	20.00	6.00	22.50	10.00	6.00	5.50	6.00	15.50	9.50	8.50	10.00	18.00	13.00	13.00	14.00	12.00	14.00	13.00	10.00	8.00	14.00	14.00	15.00	15.00
PUNTOS	1	102	103	104	105	106	J	108	109	110	111	112	113	114	115	116	117	118	119	120	121	122	123	124	125	126	127

CAMINO VIEJO DE ELCHE. I

EXCMO. AYUNTAMIENTO DE ALICANTE - AREA DE OBRAS Y PROYECTOS-

PLAN ESPECIAL DE ACCESOS A ALICANTE

PLAN ESPECIAL CONEXION BABEL-VIA PARQUE-CAMINO VIEJO DE ELCHE

EL INGENIERO DE CAMINOS MPAL.
LAZARO LOPEZ ANDRES

EL ARQUITECTO MPAL.
MIGUEL ANGEL CANO CRESPO

EL INGENIERO DE CAMINOS MPAL
LUIS RODRIGUEZ ROBLES

EL INGENIERO TECNICO DE OBRAS PUBLICAS MPAL
FERNANDO OCHANDO PINTO

DELINEANTE: J MIRO, J CAPARROS, A BURDEOS

ESCALA: H: 1/500 en UNE-A1 (0 5 10 15); V: 1/100 en UNE-A1 (0 1 2 3)

FECHA: JUNIO 1993

PROPUESTA DE TRAZADO
ETAPA 1
PERFILES LONGITUDINALES

PLANO Nº 2.5.2.

HOJA 3 de 11

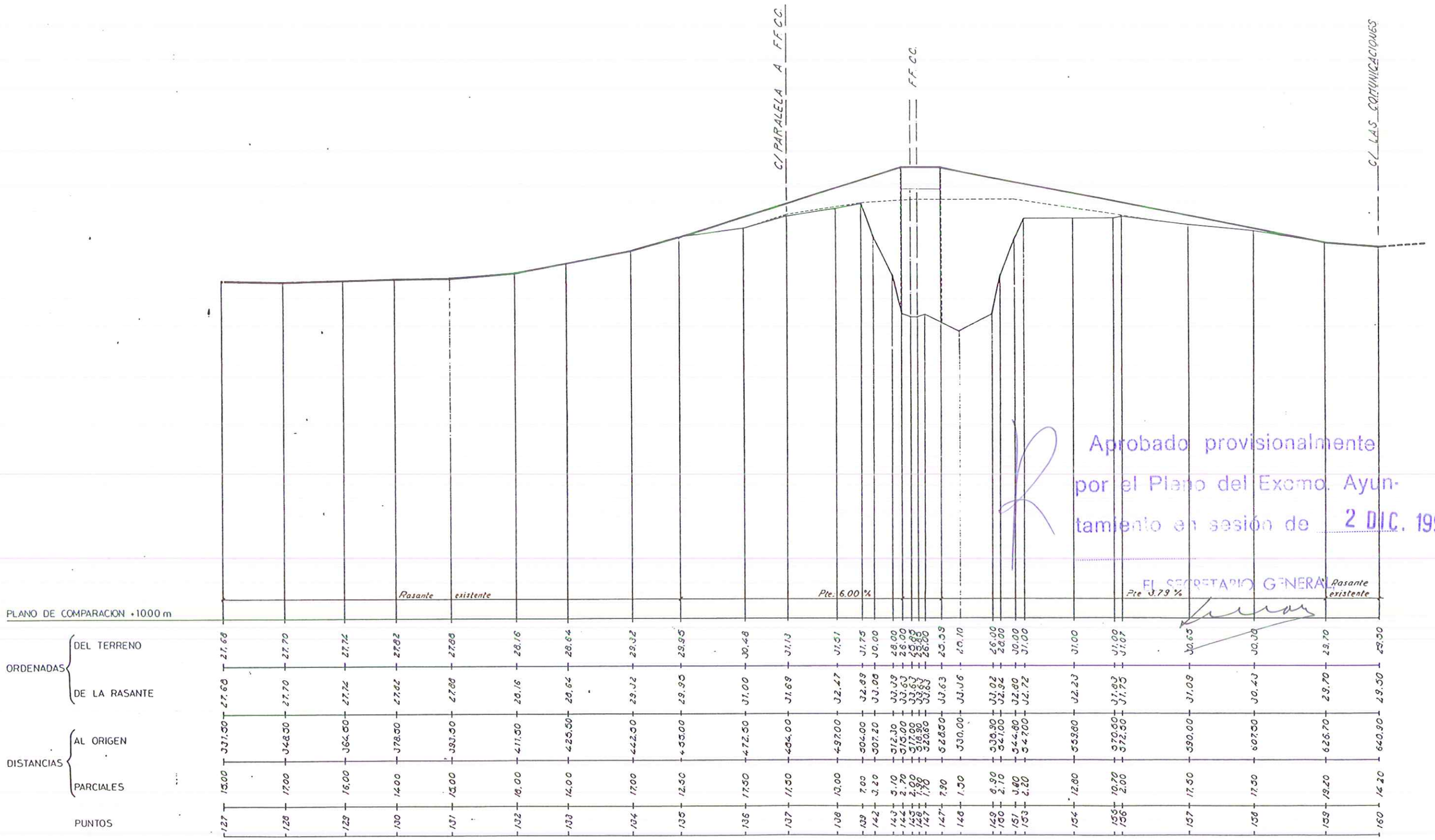

PUNTOS	DISTANCIAS AL ORIGEN	DISTANCIAS PARCIALES	ORDENADAS DEL TERRENO	ORDENADAS DE LA RASANTE
127	331.50	15.00	27.68	27.68
128	348.50	17.00	27.70	27.70
129	364.50	16.00	27.74	27.74
130	378.50	14.00	27.82	27.82
131	393.50	15.00	27.88	27.88
132	411.50	18.00	28.16	28.16
133	425.50	14.00	28.64	28.64
134	442.50	17.00	29.32	29.32
135	455.00	12.50	29.95	29.95
136	472.50	17.50	30.48	31.00
137	484.00	11.50	31.13	31.69
138	497.00	13.00	31.51	32.47
139	504.00	7.00	31.75	32.89
142	507.20	3.20	30.00	33.08
143	512.30	5.10	28.00	33.39
144	515.00	2.70	26.00	33.63
145	517.00	2.00	25.80	33.63
146	518.90	1.90	25.80	33.63
147	520.60	1.70	26.00	33.63
147	528.50	7.90	25.39	33.63
148	530.00	1.50	25.10	33.16
149	539.90	9.90	26.00	33.02
150	541.00	2.10	28.00	32.94
151	544.80	3.80	30.00	32.80
153	547.00	2.20	31.00	32.72
154	559.80	12.80	31.00	32.23
155	570.60	10.70	31.00	31.83
156	572.50	2.00	31.07	31.75
157	590.00	17.50	30.65	31.09
158	607.50	17.50	30.00	30.43
159	626.70	19.20	29.70	29.70
160	640.90	14.20	29.50	29.50

Aprobado provisionalmente por el Pleno del Excmo. Ayuntamiento en sesión de 2 DIC. 1994

EL SECRETARIO GENERAL

CAMINO VIEJO DE ELCHE II

EXCMO. AYUNTAMIENTO DE ALICANTE - AREA DE OBRAS Y PROYECTOS-

PLAN ESPECIAL DE ACCESOS A ALICANTE

PLAN ESPECIAL CONEXION BABEL-VIA PARQUE-CAMINO VIEJO DE ELCHE

EL INGENIERO DE CAMINOS MPAL
LAZARO LOPEZ ANDRES

EL ARQUITECTO MPAL
MIGUEL ANGEL CANO CRESPO

EL INGENIERO DE CAMINOS MPAL
LUIS RODRIGUEZ ROBLES

EL INGENIERO TECNICO DE OBRAS PUBLICAS MPAL
FERNANDO OCHANDO PINTO

J MIRO
J CAPARROS
A BURDEOS

ESCALA
H:1/500 en UNE-A.
0 5 10 15
V:1/100 en UNE-A1
0 1 2 3

FECHA
JUNIO 1993

PROPUESTA DE TRAZADO
ETAPA 1
PERFILES LONGITUDINALES

PLANO Nº
2.5.2.

HOJA
4 de 11

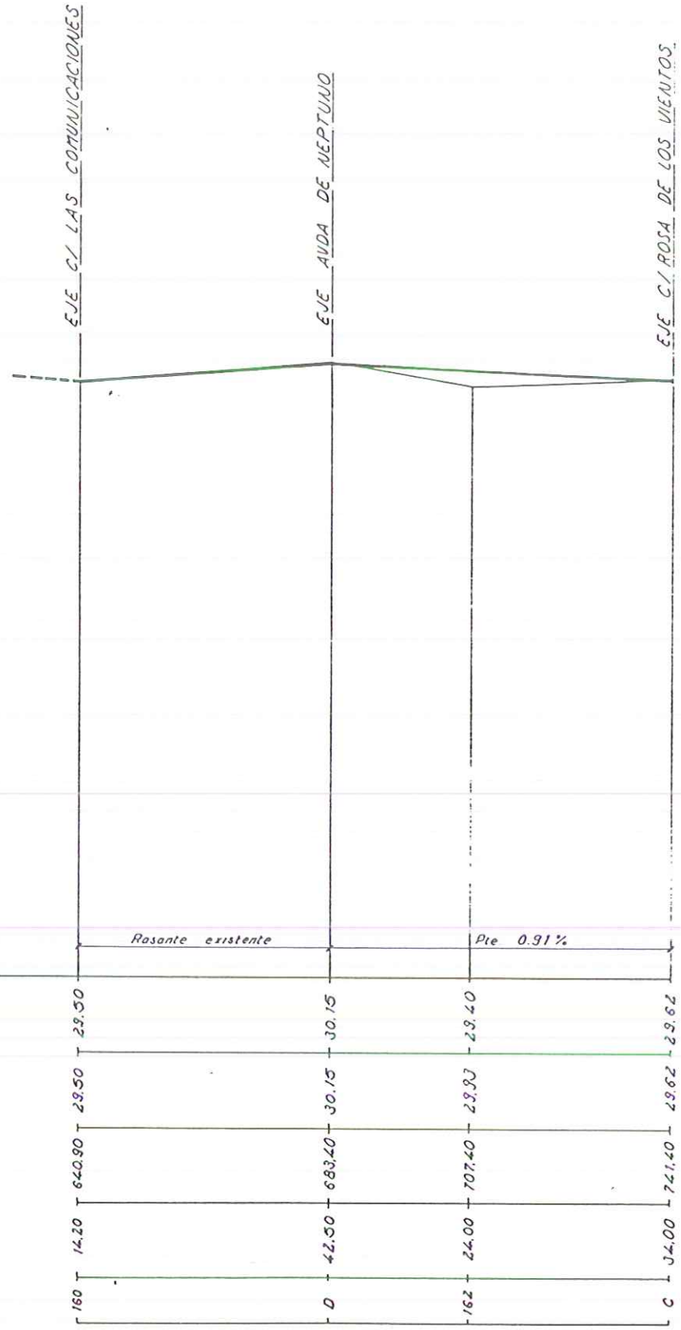

PLANO DE COMPARACION +1000 m.					
ORDENADAS	DEL TERRENO	29.50	30.15	29.40	28.62
	DE LA RASANTE	29.50	30.15	29.20	28.62
DISTANCIAS	AL ORIGEN	640.90	683.40	707.40	741.40
	PARCIALES	14.20	42.50	24.00	34.00
PUNTOS		160	0	162	C

Aprobado provisionalmente por el Pleno del Excmo. Ayuntamiento en sesión de 2 DIC. 1994

EL SECRETARIO GENERAL,

CAMINO VIEJO DE ELCHE III

EXCMO. AYUNTAMIENTO DE ALICANTE - AREA DE OBRAS Y PROYECTOS-

PLAN ESPECIAL DE ACCESOS A ALICANTE

PLAN ESPECIAL CONEXION BABEL-VIA PARQUE-CAMINO VIEJO DE ELCHE

EL INGENIERO DE CAMINOS MPAL
LAZARO LOPEZ ANDRES

EL ARQUITECTO MPAL.
MIGUEL ANGEL CANO CRESPO

EL INGENIERO DE CAMINOS MPAL
LUIS RODRIGUEZ ROBLES

EL INGENIERO TECNICO DE OBRAS PUBLICAS MPAL
FERNANDO OCHANDO PINTO

J MIRO
J CAPARROS
A.BURDEOS

H:1/500 en UNE-A1
V:1/100 en UNE-A1

JUNIO 1993

PROPUESTA DE TRAZADO
ETAPA 1
PERFILES LONGITUDINALES

PLANO Nº 2.5.2.

HOJA 5 de 11

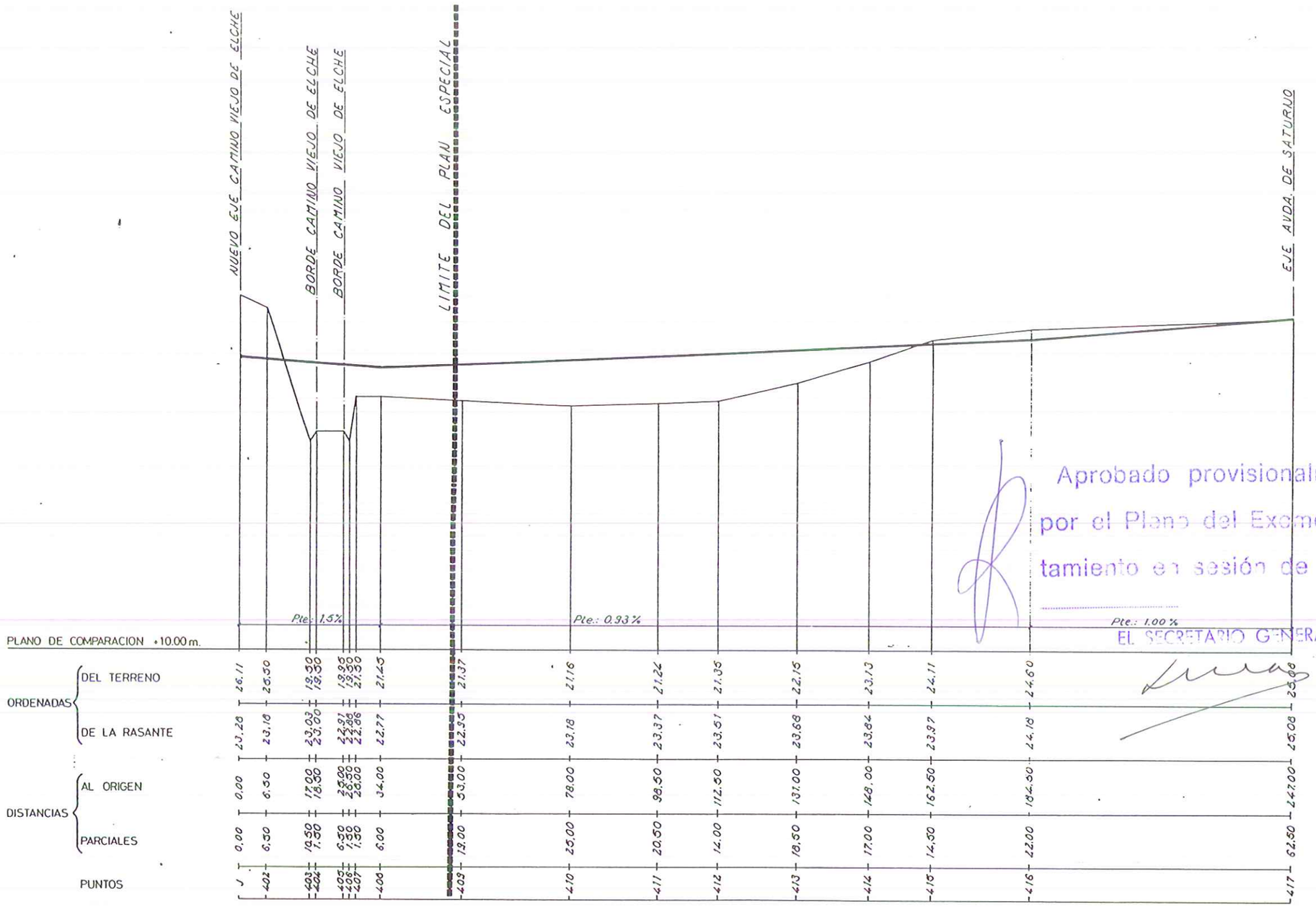

Aprobado provisionalmente por el Pleno del Excmo. Ayuntamiento en sesión de 2 DIC. 1994

EL SECRETARIO GENERAL,

C/ PARALELA AL BARRANCO

EXCMO. AYUNTAMIENTO DE ALICANTE - AREA DE OBRAS Y PROYECTOS-

PLAN ESPECIAL DE ACCESOS A ALICANTE

PLAN ESPECIAL CONEXION BABEL-VIA PARQUE-CAMINO VIEJO DE ELCHE

EL INGENIERO DE CAMINOS MPAL LAZARO LOPEZ ANDRES	J MIRO J CAPARROS A BURDEOS	H:1/500 en UNE-A1 0 5 10 15	PROPUESTA DE TRAZADO ETAPA 1 PERFILES LONGITUDINALES
EL ARQUITECTO MPAL. MIGUEL ANGEL CANO CRESPO		V:1/100 en UNE-A1 0 1 2 3	
EL INGENIERO DE CAMINOS MPAL. LUIS RODRIGUEZ ROBLES			
EL INGENIERO TECNICO DE OBRAS PUBLICAS MPAL FERNANDO OCHANDO PINTO		JUNIO 1993	

2.5.2.

6 de 11

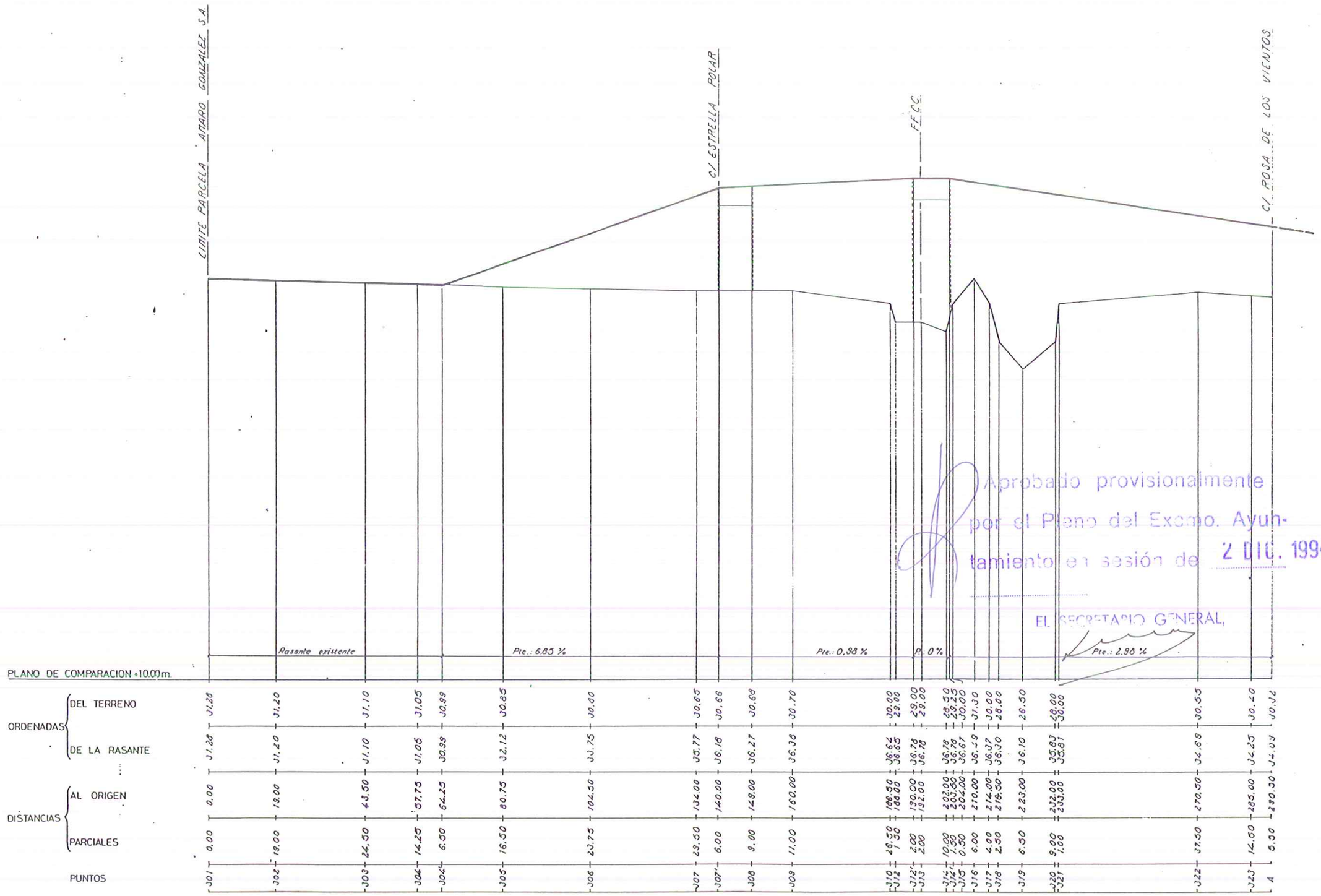

EXCMO. AYUNTAMIENTO DE ALICANTE - AREA DE OBRAS Y PROYECTOS-

PLAN ESPECIAL DE ACCESOS A ALICANTE

PLAN ESPECIAL CONEXION BABEL-VIA PARQUE-CAMINO VIEJO DE ELCHE

EL INGENIERO DE CAMINOS MPAL. LAZARO LOPEZ ANDRES	DELINEANTES J. MIRO	ESCALA H:1/500 en UNE-A1	PROPUESTA DE TRAZADO ETAPA 1 PERFILES LONGITUDINALES
EL ARQUITECTO MPAL. MIGUEL ANGEL CANO CRESPO	J. CAPARROS A. BURDEOS	V:1/100 en UNE-A1	PLANO Nº 2.5.2.
EL INGENIERO DE CAMINOS MPAL. LUIS RODRIGUEZ ROBLES	REF EXP		HOJA 7 de 11
EL INGENIERO TECNICO DE OBRAS PUBLICAS MPAL. FERNANDO OCHANDO PINTO	REF PLANOS	FECHA JUNIO 1.993	



Aprobado provisionalmente por el Pleno del Excmo. Ayuntamiento en sesión de 2 DIC. 1994

EL SECRETARIO GENERAL,

PLANO DE COMPARACION +10.00 m.

ORDENADAS	DEL TERRENO	30,32	30,00	29,75	29,65	29,65	29,65	29,95	30,15
	DE LA RASANTE	34,09	33,48	32,97	31,96	31,64	31,18	30,69	30,15
DISTANCIAS	AL ORIGEN	290,50	311,00	328,00	362,00	372,60	388,00	404,50	422,50
	PARCIALES	5,50	20,50	17,00	34,00	10,50	15,50	16,50	18,00
PUNTOS		A	325	326	327	F	329	330	D

AVDA. DE NEPTUNO II

EXCMO. AYUNTAMIENTO DE ALICANTE - AREA DE OBRAS Y PROYECTOS-

PLAN ESPECIAL DE ACCESOS A ALICANTE

PLAN ESPECIAL CONEXION BABEL-VIA PARQUE-CAMINO VIEJO DE ELCHE

EL INGENIERO DE CAMINOS MPAL LAZARO LOPEZ ANDRES	DELINEANTES J MIRO	ESCALA H:1/500 en UNE-A1	PROPUESTA DE TRAZADO ETAPA 1 PERFILES LONGITUDINALES
EL ARQUITECTO MPAL MIGUEL ANGEL CANO CRESPO	J CAPARROS A.BURDEOS	0 5 10 15 V:1/100 en UNE-A1	
EL INGENIERO DE CAMINOS MPAL LUIS RODRIGUEZ ROBLES	REF EXP	0 1 2 3	
EL INGENIERO TECNICO DE OBRAS PUBLICAS MPAL FERNANDO OCHANDO PINTO	REF PLANOS	FECHA JUNIO 1.993	

PLANO Nº 2.5.2

HOJA 8 de 11



Aprobado provisionalmente por el Pleno del Excmo. Ayuntamiento en sesión de 2 DIC. 1994

EL SECRETARIO GENERAL,

VIA PARQUE CALZADA IZQUIERDA

EXCMO. AYUNTAMIENTO DE ALICANTE - AREA DE OBRAS Y PROYECTOS-

PLAN ESPECIAL DE ACCESOS A ALICANTE

PLAN ESPECIAL CONEXION BABEL-VIA PARQUE-CAMINO VIEJO DE ELCHE

EL INGENIERO DE CAMINOS MPAL. LAZARO LOPEZ ANDRES	DELINEANTES J. MIRO	ESCALA H:1/500 en UNE-A1	PROPUESTA DE TRAZADO ETAPA 1 PERFILES LONGITUDINALES
EL ARQUITECTO MPAL. MIGUEL ANGEL CANO CRESPO	J. CAPARROS A. BURDEOS	0 5 10 15	PLANO Nº 2.5.2.
EL INGENIERO DE CAMINOS MPAL LUIS RODRIGUEZ ROBLES	REF EXP	V:1/100 en UNE-A1 0 1 2 3	HOJA 9 de 11
EL INGENIERO TECNICO DE OBRAS PUBLICAS MPAL FERNANDO OCHANDO PINTO	REF PLANOS	FECHA JUNIO 1993	



Aprobado provisionalmente por el Pleno del Excmo. Ayuntamiento en sesión de 2 DIC. 1994

EL SECRETARIO GENERAL,

VIA PARQUE CALZADA DERECHA

EXCMO. AYUNTAMIENTO DE ALICANTE - AREA DE OBRAS Y PROYECTOS-

PLAN ESPECIAL DE ACCESOS A ALICANTE

PLAN ESPECIAL CONEXION BABEL-VIA PARQUE-CAMINO VIEJO DE ELCHE

EL INGENIERO DE CAMINOS MPAL
LAZARO LOPEZ ANDRES

EL ARQUITECTO MPAL
MIGUEL ANGEL CANO CRESPO

EL INGENIERO DE CAMINOS MPAL
LUIS RODRIGUEZ ROBLES

EL INGENIERO TECNICO DE OBRAS PUBLICAS MPAL
FERNANDO OCHANDO PINTO

DELINEANTES
J MIRO
J CAPARROS
A BURDEOS

REF EXP

REF PLANOS

ESCALA
H:1/500 en UNE-A1
0 5 10 15
V:1/100 en UNE-A1
0 1 2 3

FECHA
JUNIO 1.993

PROPUESTA DE TRAZADO
ETAPA 1
PERFILES LONGITUDINALES

PLANO Nº
2.5.2.

HOJA
10 de 11



ROTONDA VIA PARQUE

EXCMO. AYUNTAMIENTO DE ALICANTE - AREA DE OBRAS Y PROYECTOS-

PLAN ESPECIAL DE ACCESOS A ALICANTE

PLAN ESPECIAL CONEXION BABEL-VIA PARQUE-CAMINO VIEJO DE ELCHE

EL INGENIERO DE CAMINOS MPAL
LAZARO LOPEZ ANDRES

EL ARQUITECTO MPAL.
MIGUEL ANGEL CANO CRESPO

EL INGENIERO DE CAMINOS MPAL
LUIS RODRIGUEZ ROBLES

EL INGENIERO TECNICO DE OBRAS PUBLICAS MPAL
FERNANDO OCHANDO PINTO

J. MIRO
J. CAPARROS
A. BURDEOS

H: 1/500 en UNE-A1
V: 1/100 en UNE-A1

JUNIO 1993

PROPUESTA DE TRAZADO
ETAPA 1
PERFILES LONGITUDINALES

2.5.2.

11 de 11

C/ ROSA DE LOS VIENTOS

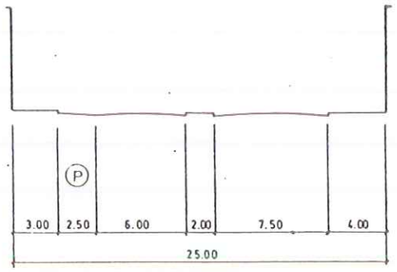

SECCION G-G'

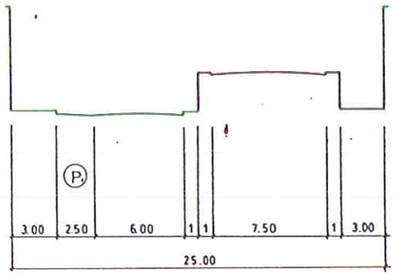

SECCION H-H'

C/ ESTRELLA POLAR

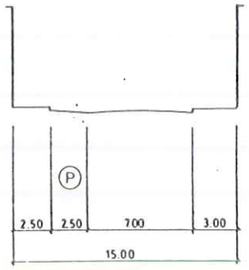

SECCION C-C'

AVDA. DE NEPTUNO

SECCION D-D'

Aprobado provisionalmente por el Pleno del Excmo. Ayuntamiento en sesión de 2 DIC. 1994

EL SECRETARIO GENERAL,

CAMINO VIEJO DE ELCHE

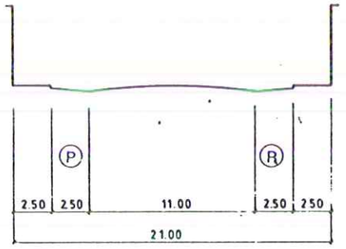

SECCION E-E'

C/ PARALELA A FFCC

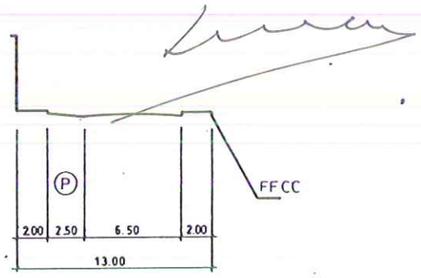

SECCION F-F'

EXCMO. AYUNTAMIENTO DE ALICANTE - AREA DE OBRAS Y PROYECTOS- PLAN ESPECIAL DE ACCESOS A ALICANTE PLAN ESPECIAL CONEXION BABEL-VIA PARQUE-CAMINO VIEJO DE ELCHE	EL INGENIERO DE CAMINOS MPAL LAZARO LOPEZ ANDRES EL ARQUITECTO MPAL MIGUEL ANGEL CANO CRESPO EL INGENIERO DE CAMINOS MPAL LUIS RODRIGUEZ ROBLES EL INGENIERO TECNICO DE OBRAS PUBLICAS MPAL FERNANDO OCHANDO PINTO	J MIRO J CAPARROS A.BURDEOS	S/E JUNIO 1.993	PROPUESTA DE TRAZADO ETAPA 1 SECCIONES TIPO	2.5.3 1 de 1

Aprobado provisionalmente por el Pleno del Excmo. Ayuntamiento en sesión de 2 DIC. 1994

EL SECRETARIO GENERAL

EXCMO AYUNTAMIENTO DE ALICANTE - AREA DE OBRAS Y PROYECTOS-

PLAN ESPECIAL DE ACCESOS A ALICANTE

PLAN ESPECIAL CONEXION BABEL-VIA PARQUE-CAMINO VIEJO DE ELCHE

EL INGENIERO DE CAMINOS MPAL LAZARO LOPEZ ANDRES	DELINEANTES J. MIRO J. CAPARROS A. BURDEOS	ESCALA 1/1000 en UNE-A1 0 10 20 30	PROPUESTA DE TRAZADO ETAPA 1 PLANTA DE PROYECTO SOBRE ESTADO ACTUAL
EL ARQUITECTO MPAL MIGUEL ANGEL CANO CRESPO			
EL INGENIERO DE CAMINOS MPAL LUIS RODRIGUEZ ROBLES	REF. EXP.		
EL INGENIERO TECNICO DE OBRAS PUBLICAS MPAL FERNANDO OCHANDO PINTO	REF. PLANOS	FECHA NOVIEMBRE 1.994	

PLANO Nº 2.5.4.

HOJA 1 de 1

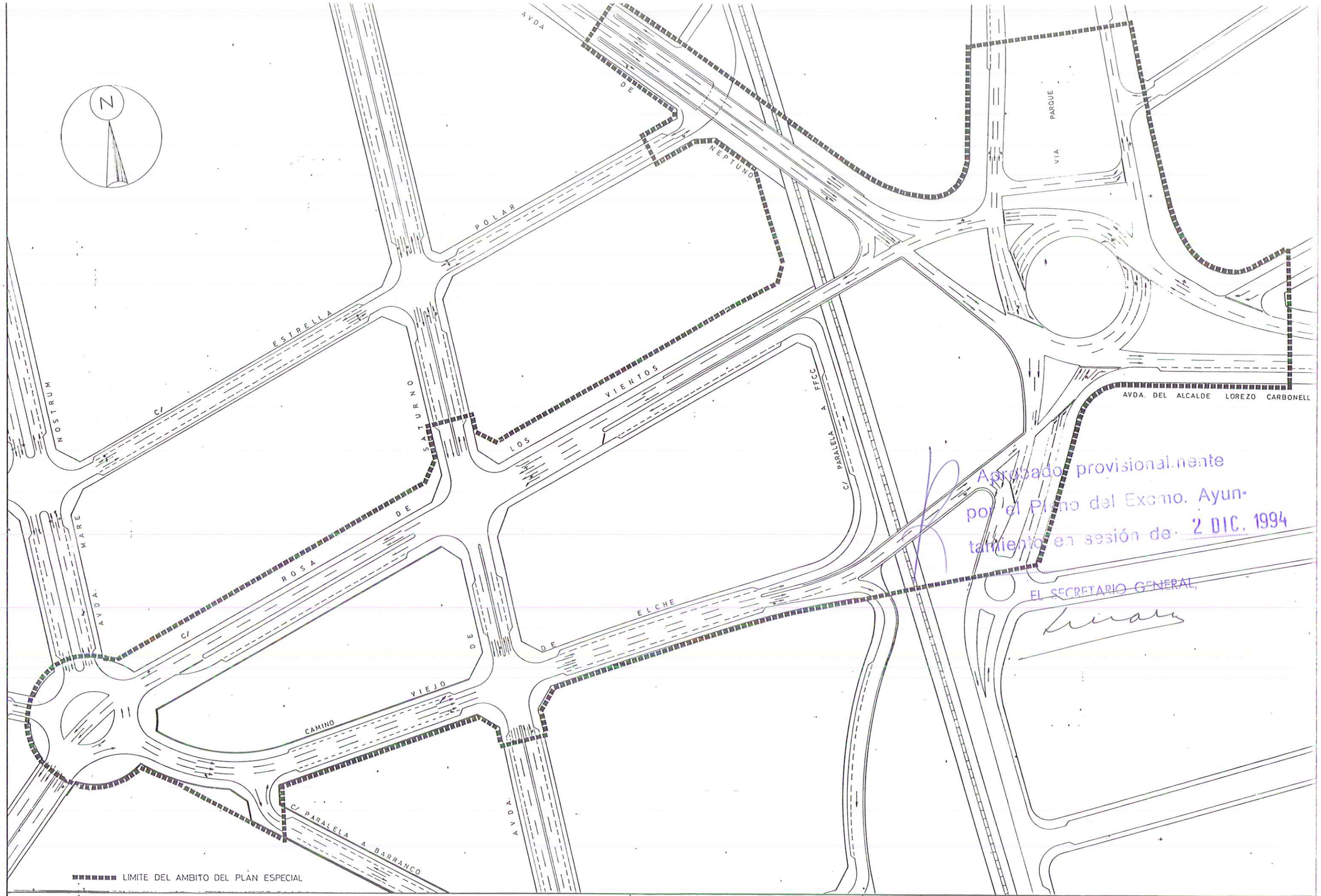

Aprobado provisionalmente por el Pleno del Excmo. Ayuntamiento en sesión de 2 DIC. 1994

EL SECRETARIO GENERAL,

EXCMO. AYUNTAMIENTO DE ALICANTE - AREA DE OBRAS Y PROYECTOS-

PLAN ESPECIAL DE ACCESOS A ALICANTE

PLAN ESPECIAL CONEXION BABEL-VIA PARQUE-CAMINO VIEJO DE ELCHE

EL INGENIERO DE CAMINOS MPAL. LAZARO LOPEZ ANDRES	DELINEANTES J. MIRO	ESCALA 1/1.000 en UNE-A1 (0 10 20 30)	PROPUESTA DE TRAZADO ETAPA 1 ORDENACION DEL TRAFICO
EL ARQUITECTO MPAL. MIGUEL ANGEL CANO CRESPO	J. CAPARROS A. BURDEOS		
EL INGENIERO DE CAMINOS MPAL. LUIS RODRIGUEZ ROBLES	REF EXP		
EL INGENIERO TECNICO DE OBRAS PUBLICAS MPAL FERNANDO OCHANDO PINTO	REF PLANOS	FECHA NOVIEMBRE 1.994	

PLANO Nº 2.5.5.

HOJA 1 de 2

Aprobado provisionalmente por el Pleno del Excmo. Ayuntamiento en sesión de 2 DIC. 1994

EL SECRETARIO GENERAL,

EXCMO. AYUNTAMIENTO DE ALICANTE - AREA DE OBRAS Y PROYECTOS-

PLAN ESPECIAL DE ACCESOS A ALICANTE

PLAN ESPECIAL CONEXION BABEL-VIA PARQUE-CAMINO VIEJO DE ELCHE

EL INGENIERO DE CAMINOS MPAL. LAZARO LOPEZ ANDRES	DELINEANTES: J. MIRO	ESCALA	PLANO Nº 2.5.5.
EL ARQUITECTO MPAL MIGUEL ANGEL CANO CRESPO	J. CAPARROS A. BURDEOS	1/2000 en UNE-A1 (0 10 20 30 40 50)	PROPUESTA DE TRAZADO ETAPA 1 ORDENACION DEL TRAFICO
EL INGENIERO DE CAMINOS MPAL. LUIS RODRIGUEZ ROBLES	REF. EXP.		HOJA 2 de 2
EL INGENIERO TECNICO DE OBRAS PUBLICAS MPAL FERNANDO OCHANDO PINTO	REF. PLANOS	FECHA NOVIEMBRE 1.994	

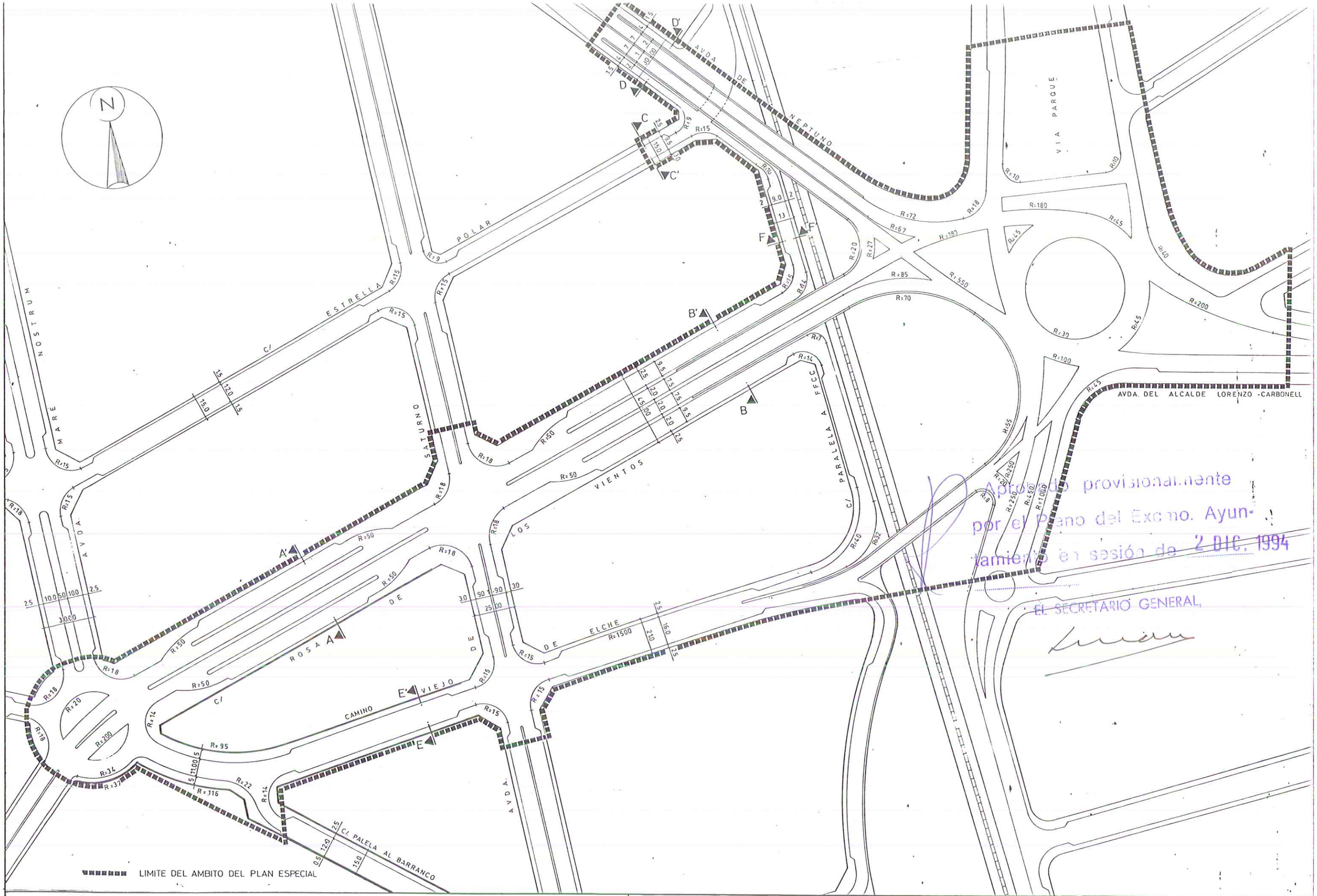

Aprobado provisionalmente por el Pleno del Excmo. Ayuntamiento en sesión de 2 DIC. 1994

EL SECRETARIO GENERAL,

EXCMO. AYUNTAMIENTO DE ALICANTE - AREA DE OBRAS Y PROYECTOS-

PLAN ESPECIAL DE ACCESOS A ALICANTE

PLAN ESPECIAL CONEXION BABEL-VIA PARQUE-CAMINO VIEJO DE ELCHE

EL INGENIERO DE CAMINOS MPAL. LAZARO LOPEZ ANDRES	DELINEANTES J. MIRO J. CAPARROS A. BURDEOS	ESCALA 1/1000 en UNE-A1 (0 10 20 30)	PROPUESTA DE TRAZADO ETAPA 2 PLANTA - REPLANTEO
EL ARQUITECTO MPAL. MIGUEL ANGEL CANO CRESPO			PLANO Nº 2.6.1.
EL INGENIERO DE CAMINOS MPAL. LUIS RODRIGUEZ ROBLES	REF EXP		HOJA 1 de 1
EL INGENIERO TECNICO DE OBRAS PUBLICAS MPAL FERNANDO OCHANDO PINTO	REF PLANOS,	FECHA NOVIEMBRE 1.994	

C/ ROSA DE LOS VIENTOS

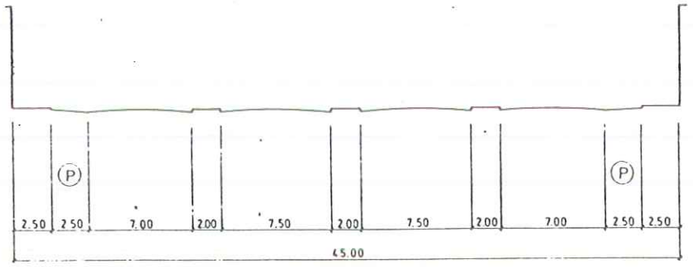

SECCION A-A'

SECCION B-B'

CAMINO VIEJO DE ELCHE

SECCION E-E'

C/ ESTRELLA POLAR

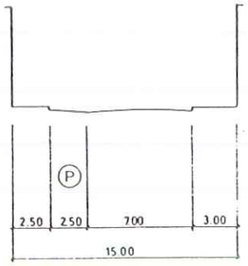

SECCION C-C'

AVDA. DE NEPTUNO

SECCION D-D'

Aprobado provisionalmente por el Pleno del Excmo. Ayuntamiento en sesión de 2 DIC. 1994

C/ PARALELA A FFCC

EL SECRETARIO GENERAL,

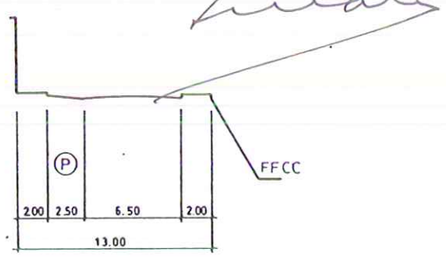

SECCION F-F'

EXCMO. AYUNTAMIENTO DE ALICANTE - AREA DE OBRAS Y PROYECTOS- PLAN ESPECIAL DE ACCESOS A ALICANTE PLAN ESPECIAL CONEXION BABEL-VIA PARQUE-CAMINO VIEJO DE ELCHE	EL INGENIERO DE CAMINOS MPAL. LAZARO LOPEZ ANDRES EL ARQUITECTO MPAL. MIGUEL ANGEL CANO CRESPO EL INGENIERO DE CAMINOS MPAL. LUIS RODRIGUEZ ROBLES EL INGENIERO TECNICO DE OBRAS PUBLICAS MPAL. FERNANDO OCHANDO PINTO	J. MIRO J. CAPARROS A. BURDEOS	S/E JUNIO 1993	PROPUESTA DE TRAZADO ETAPA 2 SECCIONES TIPO	2.6.2. 1 de 1

Aprobado provisionalmente por el Pleno del Excmo. Ayuntamiento en sesión de 2 DIC 1994

EL SECRETARIO GENERAL

EXCMO AYUNTAMIENTO DE ALICANTE - AREA DE OBRAS Y PROYECTOS-

PLAN ESPECIAL DE ACCESOS A ALICANTE

PLAN ESPECIAL CONEXION BABEL-VIA PARQUE-CAMINO VIEJO DE ELCHE

EL INGENIERO DE CAMINOS MPAL LAZARO LOPEZ ANDRES	DELINEANTES J MIRO J CAPARROS A BURDEOS	ESCALA 1/1000 en UNE-A1 0 10 20 30	PROPUESTA DE TRAZADO ETAPA 2 PLANTA DE PROYECTO SOBRE ESTADO ACTUAL	PLANO Nº 2.6.3.
EL ARQUITECTO MPAL MIGUEL ANGEL CANO CRESPO				HOJA 1 de 1
EL INGENIERO DE CAMINOS MPAL LUIS RODRIGUEZ ROBLES	REF EXP			
EL INGENIERO TECNICO DE OBRAS PUBLICAS MPAL FERNANDO OCHANDO PINTO	REF PLANOS	FECHA NOVIEMBRE 1.994		

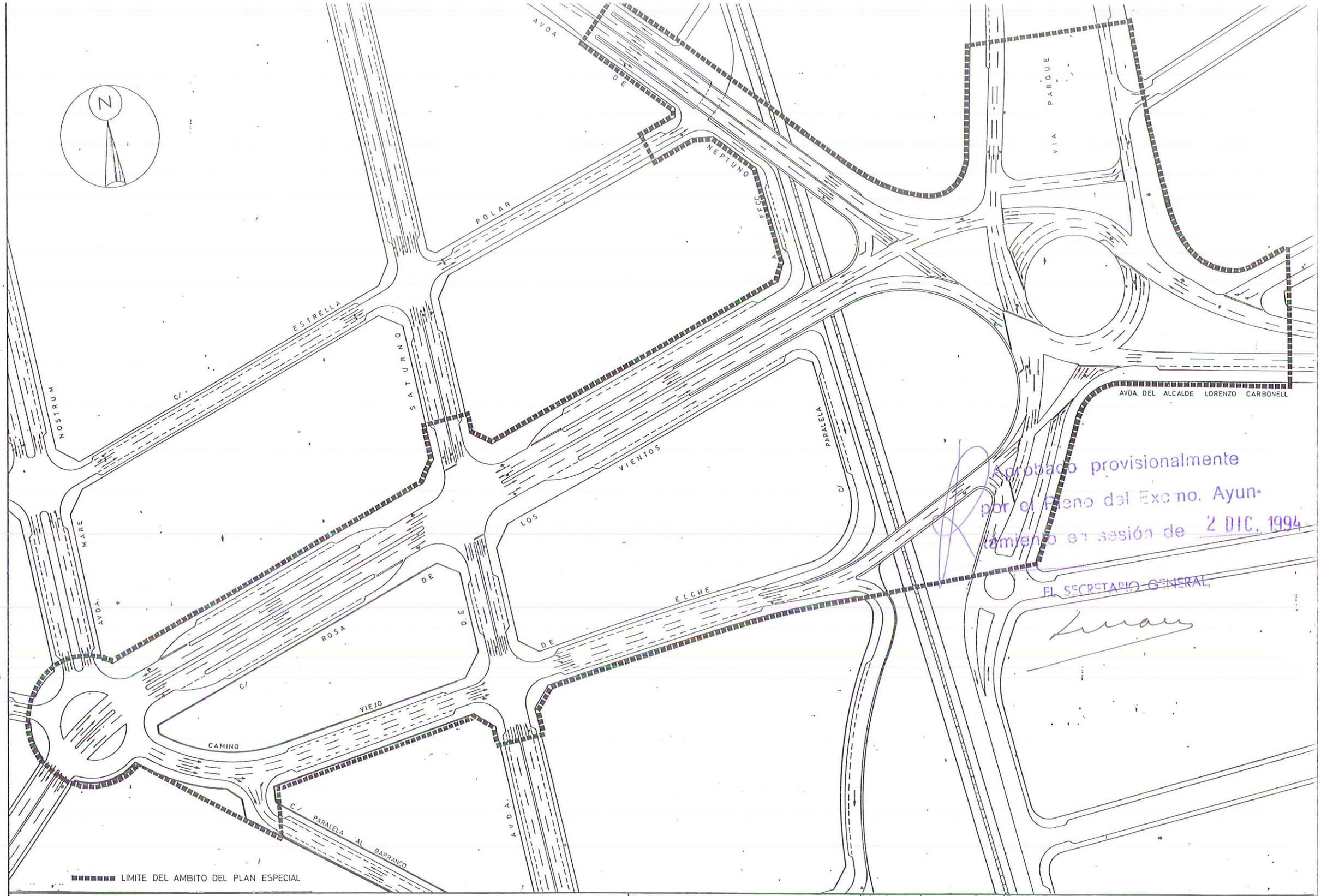

Aprobado provisionalmente por el Pleno del Excmo. Ayuntamiento en sesión de 2 DIC. 1994

EL SECRETARIO GENERAL,

EXCMO. AYUNTAMIENTO DE ALICANTE - AREA DE OBRAS Y PROYECTOS-	EL INGENIERO DE CAMINOS MPAL. LAZARO LOPEZ ANDRES	DELINEANTES J. MIRO	ESCALA 1/1.000 en UNE-A1	PROPUESTA DE TRAZADO ETAPA 2 ORDENACION DEL TRAFICO	PLANO Nº 2.6.4.
PLAN ESPECIAL DE ACCESOS A ALICANTE	EL ARQUITECTO MPAL. MIGUEL ANGEL CANO CRESPO	J. CAPARROS A. BURDEOS	0 10 20 30		HOJA 1 de 2
PLAN ESPECIAL CONEXION BABEL-VIA PARQUE-CAMINO VIEJO DE ELCHE	EL INGENIERO DE CAMINOS MPAL. LUIS RODRIGUEZ ROBLES	REF EXP			
	EL INGENIERO TECNICO DE OBRAS PUBLICAS MPAL. FERNANDO OCHANDO PINTO	REF PLANOS	FECHA NOVIEMBRE 1.994		

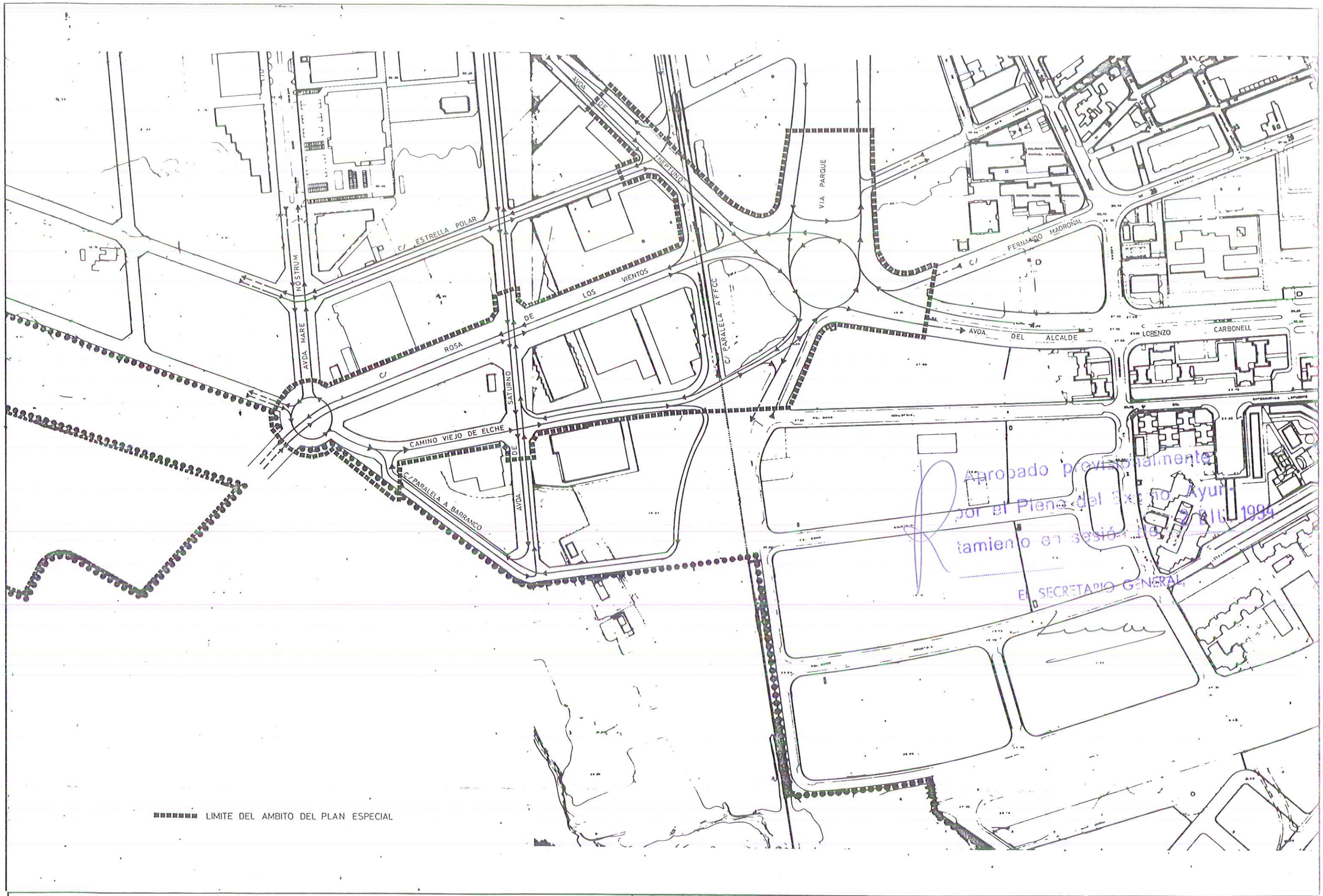

Aprobado provisionalmente por el Pleno del Excmo. Ayuntamiento en sesión de ... 1994

EL SECRETARIO GENERAL

EXCMO. AYUNTAMIENTO DE ALICANTE - AREA DE OBRAS Y PROYECTOS-

PLAN ESPECIAL DE ACCESOS A ALICANTE

PLAN ESPECIAL CONEXION BABEL-VIA PARQUE-CAMINO VIEJO DE ELCHE

EL INGENIERO DE CAMINOS MPAL. LAZARO LOPEZ ANDRES	DELINEANTES J. MIRO	ESCALA 1/2000 en UNE-A1	PLANO Nº 2.6.4.
EL ARQUITECTO MPAL. MIGUEL ANGEL CANO CRESPO	J. CAPARROS A. BURDEOS	0 10 20 30 40 50	HOJA 2 de 2
EL INGENIERO DE CAMINOS MPAL. LUIS RODRIGUEZ ROBLES	REF. EXP.		
EL INGENIERO TECNICO DE OBRAS PUBLICAS MPAL FERNANDO OCHANDO PINTO	REF. PLANOS	FECHA NOVIEMBRE 1.994	

PROPUESTA DE TRAZADO
ETAPA 2
ORDENACION DEL TRAFICO