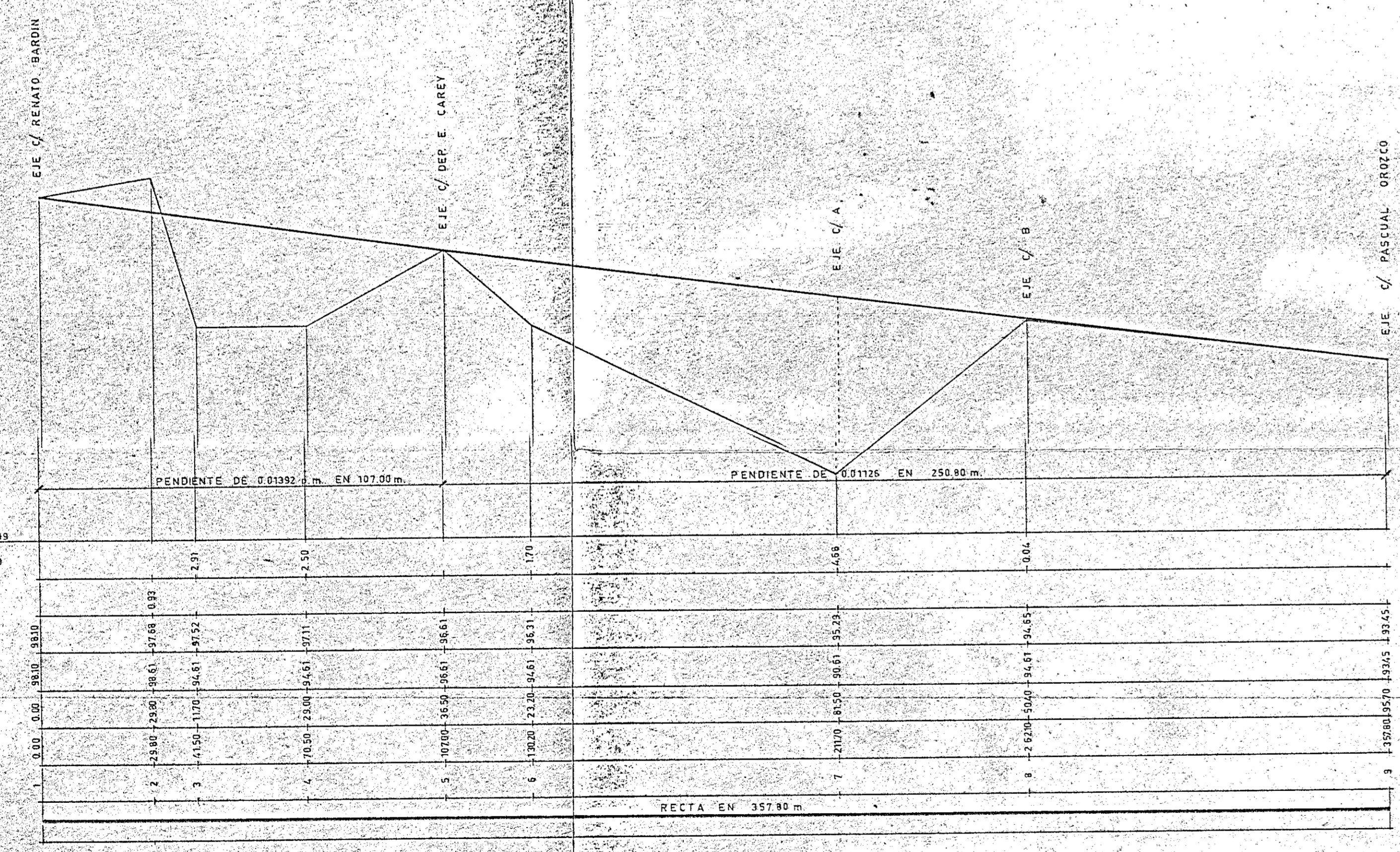



PLANO NIVEL 89
TERRAPLENADO
DESMONTE
RASANTE
TERRENO
PARCIALES
AL ORIGEN
PUNTOS
ALINEACION

PERFIL 15-11 (AVDA DE AGUILERA)



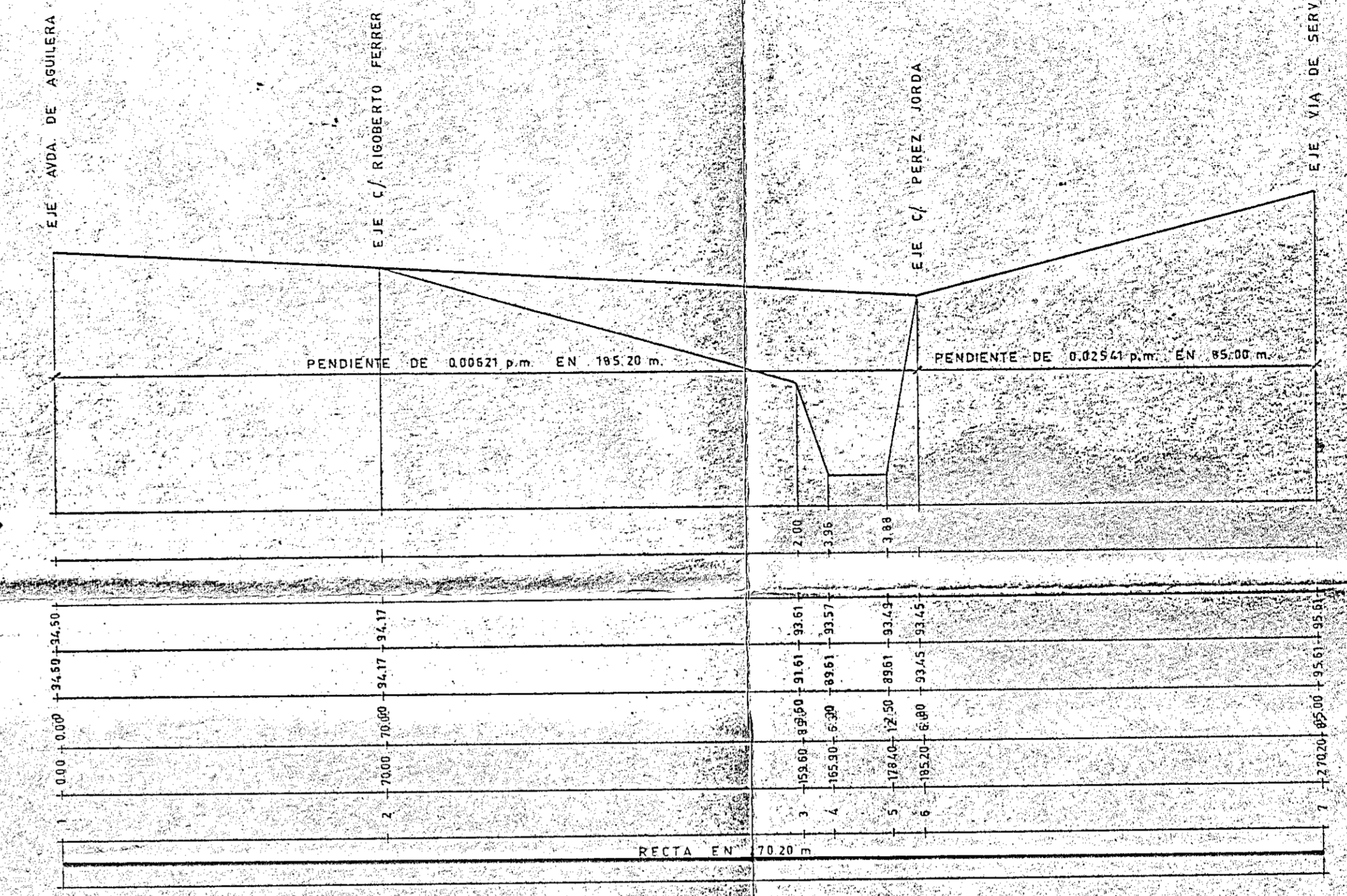
PLANO NIVEL 89
TERRAPLENADO
DESMONTE
RASANTE
TERRENO
PARCIALES
AL ORIGEN
PUNTOS
ALINEACION

PERFIL 26-10 (C/ PEREZ JORDA)




PLANO NIVEL 89
TERRAPLENADO
DESMONTE
RASANTE
TERRENO
PARCIALES
AL ORIGEN
PUNTOS
ALINEACION

PERFIL 30-31 (C/ C)




PLANO NIVEL 89
TERRAPLENADO
DESMONTE
RASANTE
TERRENO
PARCIALES
AL ORIGEN
PUNTOS
ALINEACION

PERFIL 11-9 (C/ PASCUAL ORCOZ)



PLANO NIVEL 89
TERRAPLENADO
DESMONTE
RASANTE
TERRENO
PARCIALES
AL ORIGEN
PUNTOS
ALINEACION

PERFIL 1-14 (C/ Fºª MADRONAL)



AYUNTAMIENTO DE ALICANTE - OFICINA TECNICA DE VIAS Y OBRAS
 PLAN PARCIAL "PRINCESA MERCEDES" DEL POLIGONO 6 SECTOR 5
 PERFILES 15-11, 11-9, 26-10, 30-31, 1-14

ELABORADO: JUAN VITERO	EL TOPOGRAFO MUNICIPAL	PROYECTOS MUNICIPALES	FECHA: JUNIO 1992	PLANO Nº: 24
COMPROBADO:	ELABORADO:	PROYECTOS MUNICIPALES	ESCALA: H: 1:1000 V: 1:100	
REFER. ARCHIVO R:	ELABORADO:	PROYECTOS MUNICIPALES		
REFER. ARCHIVO EXP:	ELABORADO:	PROYECTOS MUNICIPALES		