



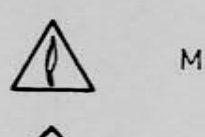











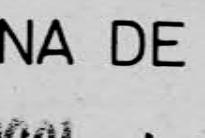





ZONAS


-  EDIFICACION HISTORICO-ARTISTICA
-  EDIFICACION INTENSIVA ALTA
-  EDIFICACION INTENSIVA MEDIA
-  EDIFICACION INTENSIVA BAJA
-  EDIFICACION SEMI-INTENSIVA
-  EDIFICACION SEMI-EXTENSIVA
-  EDIFICACION EXTENSIVA
-  CIUDAD JARDIN
-  REORDENACION
-  TURISTICA
-  ESPECIALES
-  FERROVIARIA Y FERVIARIA
-  VERDE USO PUBLICO
-  PROTECCION DE VIAS
-  HUERTA
-  RUSTICO CON POSIBILIDAD DE URBANIZACIONES RESIDENCIALES
-  RUSTICO CON POSIBILIDAD DE URBANIZACIONES INDUSTRIALES
-  RUSTICO

SIMBOLOS

-  CENTRO CIVICO Y COMERCIAL DE CAPITALIDAD
-  CENTRO CIVICO Y COMERCIAL DE DISTRITO
-  CENTRO CIVICO Y COMERCIAL DE BARRIO
-  CENTRO DE ENSEÑANZA MEDIA
-  ESTACION DE CAMIONES
-  AEROPUERTO
-  MATADERO
-  MERCADO CENTRAL
-  CENTRAL DE AGUA
-  CENTRAL TELEFONICA
-  INSTALACION DEPURADORA
-  PERIMETRO DEL CASCO ACTUAL
-  TERMINO MUNICIPAL
-  FERROCARRIL EXISTENTE QUE SE CONSERVA
-  FERROCARRIL EXISTENTE QUE SE ELIMINA
-  FERROCARRIL EN PROYECTO
-  APARCAMIENTO
-  INSTALACIONES DEPORTIVAS
-  RECINTO FERIAL
-  PLAZA DE TOROS
-  ESTADIO
-  ESTACION CENTRAL DE AUTOBUSES
-  CEMENTERIO

M A R M E D I T E R R A N E O

M A R M E D I T E R R A N E O



PATRIMONIO DEL ESTADO  
DESLINDE DICTAMINADO EL 7 VIII-1965

PATRIMONIO DEL ESTADO  
DESLINDE REPLANTEADO EL 12-III-1958

LIMITE DEL POLIGONO 1

DIVISION ENTRE EL POLIGONO 1 Y 8

DIVISION ENTRE EL POLIGONO 3 Y 4

Playa de San Juan

Cabo de las Huertas

Excmo. Ayuntamiento Plano  
20 ABR 1970  
Aprobado por S.E. en sesión de hoy  
[Signature]

PLAN GENERAL DE ORDENACION URBANA DE ALICANTE.

J. A. Garcia Sotelo archt. J. Ruiz Ortega archt. J. Gálvez Font. ing.  
ALICANTE MARZO 1968