



5 DOCUMENTACIÓN GRÁFICA DE ORDENACIÓN

- P-0.1 Ordenación Estructural del Sector y relación con el P.G.M.OU.
- P-1 Zonificación
- P-2 Alineaciones y rasantes, replanteo de la red viaria y espacios públicos
- P-3 Perfiles longitudinales del viario
- P-4 Servidumbres Aeronáuticas



LEYENDA
T/V — SISTEMAS DE TRANSPORTE — RED VARIAS
S.N.U./I — OBRAS DE INTERÉS — INFRAESTRUCTURAS

LEYENDA
R.P. RED PRIMARIA O ESTRUCTURAL (Según terminología de la L.R.A.U.)
S.U.R. SUELO ORDENABLE (Según terminología de la L.R.A.U.)

Proyecto: MODIFICACION
PLAN PARCIAL AGUA AMARGA
DISEÑO: ALICANTE

Plano: ORDENACION ESTRUCTURAL DEL SECTOR Y RELACION CON EL P.G.M.O.U.
HOJA: P.0.1
ESCALA: 1:1.000
FECHA: ABRIL 1999
10 NOV 1999

PROMOTOR: HANSA URBANA
Aprobado provisionalmente por el Pleno del Excmo. Ayuntamiento en sesión de 27 JUL. 1999
EL SECRETARIO GENERAL

NO HAY MODIFICACIÓN DE LA RED ESTRUCTURAL DEL PLAN PARCIAL



CONTRATISTA: idom Idom Ingeniería y Consultoría S.A.U.

AUTOR: Juana María Marín Cotillas ICCP col. N° 28 725

PROYECTO: Modificación nº 2 Plan Parcial "Agua Amarga"

TITULO DEL PLANO: P-0.1. Ordenación Estructural del Sector y relación con el P.G.M.O.U.

VARIOS HOJAS: ESCALA: A1 - S/E FECHA: 25 ABRIL 2016

FICHERO: P-0.1 Ord_Estruct_Sect.dwg

REVISIONES	REV	FECHA	DESCRIPCIÓN

Dictaminado favorablemente por la Comisión Permanente de Urbanismo en su sesión extraordinaria y urgente del día 28 de Abril de 2016.
El Secretario de la Comisión
Gonzalo Canet Fortea



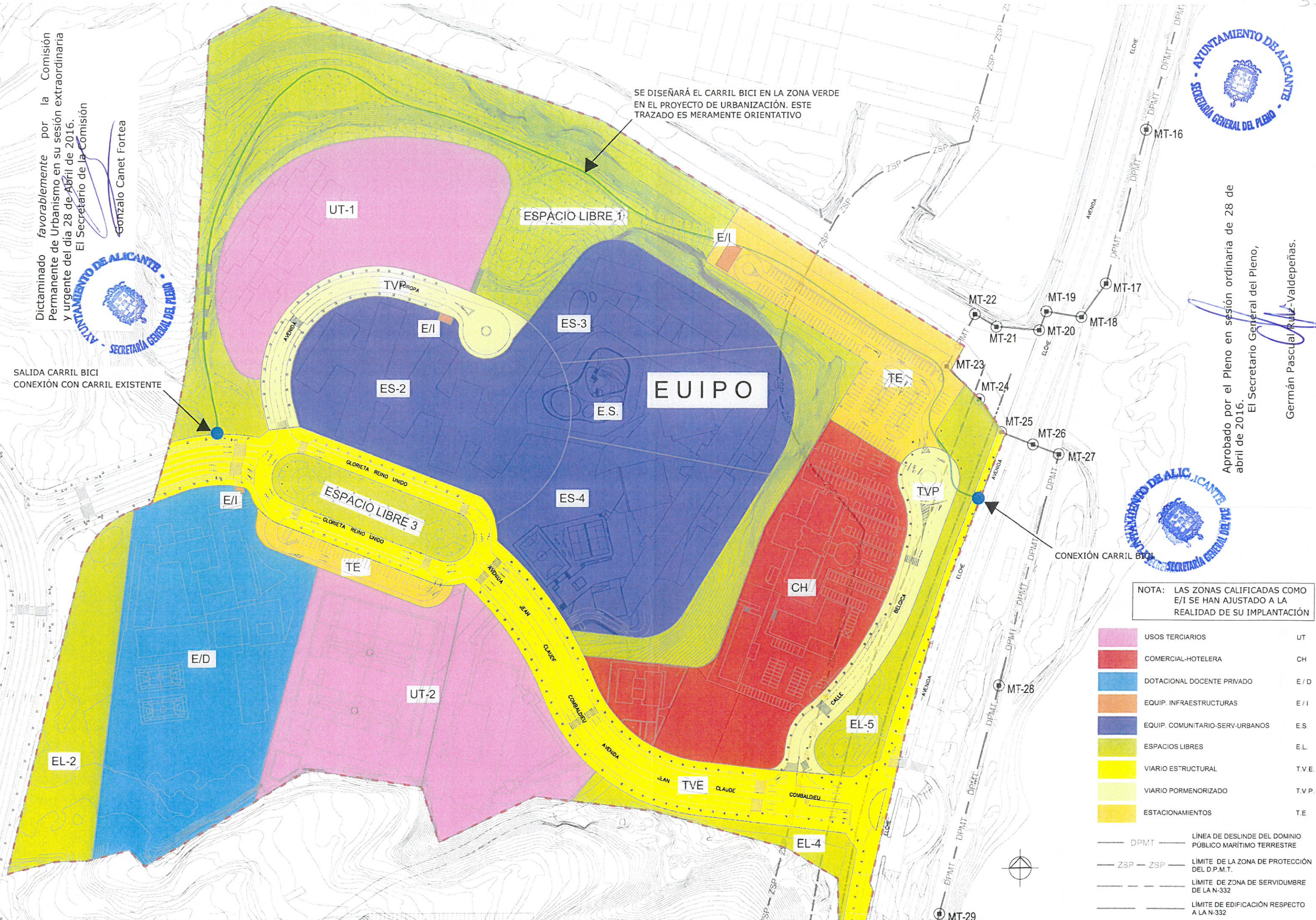
Aprobado por el Pleno en sesión ordinaria de 28 de abril de 2016.
El Secretario General del Pleno,
Germán Pascual Ruiz-Valdepeñas.



SE DISEÑARÁ EL CARRIL BICI EN LA ZONA VERDE EN EL PROYECTO DE URBANIZACIÓN. ESTE TRAZADO ES MERAMENTE ORIENTATIVO

SALIDA CARRIL BICI CONEXIÓN CON CARRIL EXISTENTE

CONEXIÓN CARRIL BICI



NOTA: LAS ZONAS CALIFICADAS COMO E/I SE HAN AJUSTADO A LA REALIDAD DE SU IMPLANTACIÓN

	USOS TERCIARIOS	UT
	COMERCIAL-HOTELERA	CH
	DOTACIONAL DOCENTE PRIVADO	E/D
	EQUIP. INFRAESTRUCTURAS	E/I
	EQUIP. COMUNITARIO-SERV-URBANOS	E.S.
	ESPACIOS LIBRES	E.L.
	VIARIO ESTRUCTURAL	T.V.E.
	VIARIO PORMENORIZADO	T.V.P.
	ESTACIONAMIENTOS	T.E.

	DPMT	LÍNEA DE DESLINDE DEL DOMINIO PÚBLICO MARÍTIMO TERRESTRE
	ZSP	LÍMITE DE LA ZONA DE PROTECCIÓN DEL D.P.M.T.
		LÍMITE DE ZONA DE SERVIDUMBRE DE LA N-332
		LÍMITE DE EDIFICACIÓN RESPECTO A LA N-332



CONTRATISTA:
 idom
Idom Ingeniería / Consultoría S.A.U.

AUTOR:
Juana María Marín Cotillas
ICCP col. Nº 28.725

PROYECTO:
Modificación nº 2 Plan Parcial
"Agua Amarga"

TÍTULO DEL PLANO:
P-1. Zonificación

VARIOS
HOJAS: 1/1
ESCALA: A1-1:1000
FECHA: 25 ABRIL 2016

FICHERO:
P-1 Zonifica.dwg

REVISIONES	
REV	FECHA

Dictaminado favorablemente por la Comisión Permanente de Urbanismo en su sesión extraordinaria y urgente del día 28 de Abril de 2016.
El Secretario de la Comisión

Gonzalo Canet Fortea



SALIDA CARRIL BICI CONEXIÓN CON CARRIL EXISTENTE

SE DISEÑARÁ EL CARRIL BICI EN LA ZONA VERDE EN EL PROYECTO DE URBANIZACIÓN. ESTE TRAZADO ES MERAMENTE ORIENTATIVO

CONEXIÓN CARRIL BICI



Aprobado por el Pleno en sesión ordinaria de 28 de abril de 2016.
El Secretario General del Pleno,

Germán Pascual Ruiz-Vaidepeñas.



NOTA: LAS ZONAS CALIFICADAS COMO E/I SE HAN AJUSTADO A LA REALIDAD DE SU IMPLANTACIÓN

	USOS TERCIARIOS	UT
	COMERCIAL-HOTELERA	CH
	DOTACIONAL DOCENTE PRIVADO	E/D
	EQUIP. INFRAESTRUCTURAS	E/I
	EQUIP. COMUNITARIO-SERV-URBANOS	E.S.
	ESPACIOS LIBRES	E.L.
	VIARIO ESTRUCTURAL	T.V.E.
	VIARIO PORMENORIZADO	T.V.P.
	ESTACIONAMIENTOS	T.E.

	DPMT	LÍNEA DE DESLINDE DEL DOMINIO PÚBLICO MARÍTIMO TERRESTRE
	ZSP - ZSP	LÍMITE DE LA ZONA DE PROTECCIÓN DEL D.P.M.T.
		LÍMITE DE ZONA DE SERVIDUMBRE DE LA N-332
		LÍMITE DE EDIFICACIÓN RESPECTO A LA N-332



CONTRATISTA: idom Idom Ingeniería y Consultoría S.A.U.

AUTOR: Juana María Marin Cotillas ICCP col. Nº 28.725

PROYECTO: Modificación nº 2 Plan Parcial "Agua Amarga"

TITULO DEL PLANO: P-1. Zonificación

VARIOS HOJAS: 1/1 ESCALA: A1-1:1500 FECHA: 25 ABRIL 2016

FICHERO: P-1 Zonifica.dwg

REVISIONES	
REV	FECHA

Dictaminado favorablemente por la Comisión Permanente de Urbanismo en su sesión extraordinaria y urgente del día 28 de Abril de 2016.
El Secretario de la Comisión

Gonzalo Canet Fortea



NOTA: ESTAS COORDENADAS SE VERIFICARÁN CON EL TOPÓGRAFO MUNICIPAL INCORPORÁNDOSE EN EL PROYECTO DE URBANIZACIÓN

NOTA: ESTAS COORDENADAS SE AJUSTAN AL SISTEMA DE COORDENADAS MUNICIPAL

PUNTO	X	Y	PUNTO	X	Y
1	716868.31	4243696.80	13	716886.40	4243590.23
2	716859.66	4243707.20	14	716895.83	4243597.38
3	716842.57	4243716.19	15	716906.70	4243611.55
4	716840.34	4243707.04	16	716912.15	4243619.41
5	716832.54	4243709.74	17	716916.93	4243634.47
6	716816.44	4243714.74	18	716917.53	4243661.07
7	716758.60	4243690.40	19	716911.73	4243677.96
8	716754.03	4243652.56	20	716892.40	4243702.17
9	716757.48	4243639.87	21	716884.21	4243692.27
10	716811.71	4243619.29	22	716881.85	4243687.33
11	716865.94	4243598.70	23	716852.02	4243699.59
12	716874.84	4243582.74	24	716847.90	4243704.18

Aprobado por el Pleno en sesión ordinaria de 28 de abril de 2016.
El Secretario General del Pleno,

Germán Pascual Ruiz Valdepeñas.



CONTRATISTA:
Idom
Idom Ingeniería y Consultoría S.A.U.

AUTOR:
Juana María Marín Cotillas
ICCP col. Nº 28.725

PROYECTO:
Modificación nº 2 Plan Parcial
"Agua Amarga"

TITULO DEL PLANO:
P-2. Alineaciones y rasantes

VARIOS
HOJAS:
ESCALA: A1 - 1:1000
FECHA: 25 ABRIL 2016

FICHERO:
P-2 Alineaciones.dwg

REVISIONES	
REV. FECHA	DESCRIPCIÓN

Dictaminado favorablemente por la Comisión Permanente de Urbanismo en su sesión extraordinaria y urgente del día 28 de Abril de 2016.
El Secretario de la Comisión



Gonzalo Canet Fortea



PERFILES LONGITUDINALES


Aprobado por el Pleno en sesión ordinaria de 28 de abril de 2016.

El Secretario General del Pleno,




Germán Pascual Ruiz-Valdepeñas.

ROTONDA

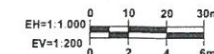


PLANO DE COMPARACION		P.K.				
		0+000				0+085,000
DISTANCIAS	AL ORIGEN	0,000	20,000	40,000	60,000	80,000
	PARCIALES	0,000	20,000	20,000	20,000	20,000
ORDENADAS	RASANTE	29,16	29,16	29,16	29,16	29,16
	TERRENO	29,11	29,11	29,11	29,11	29,11

ENTRONQUE VIAL

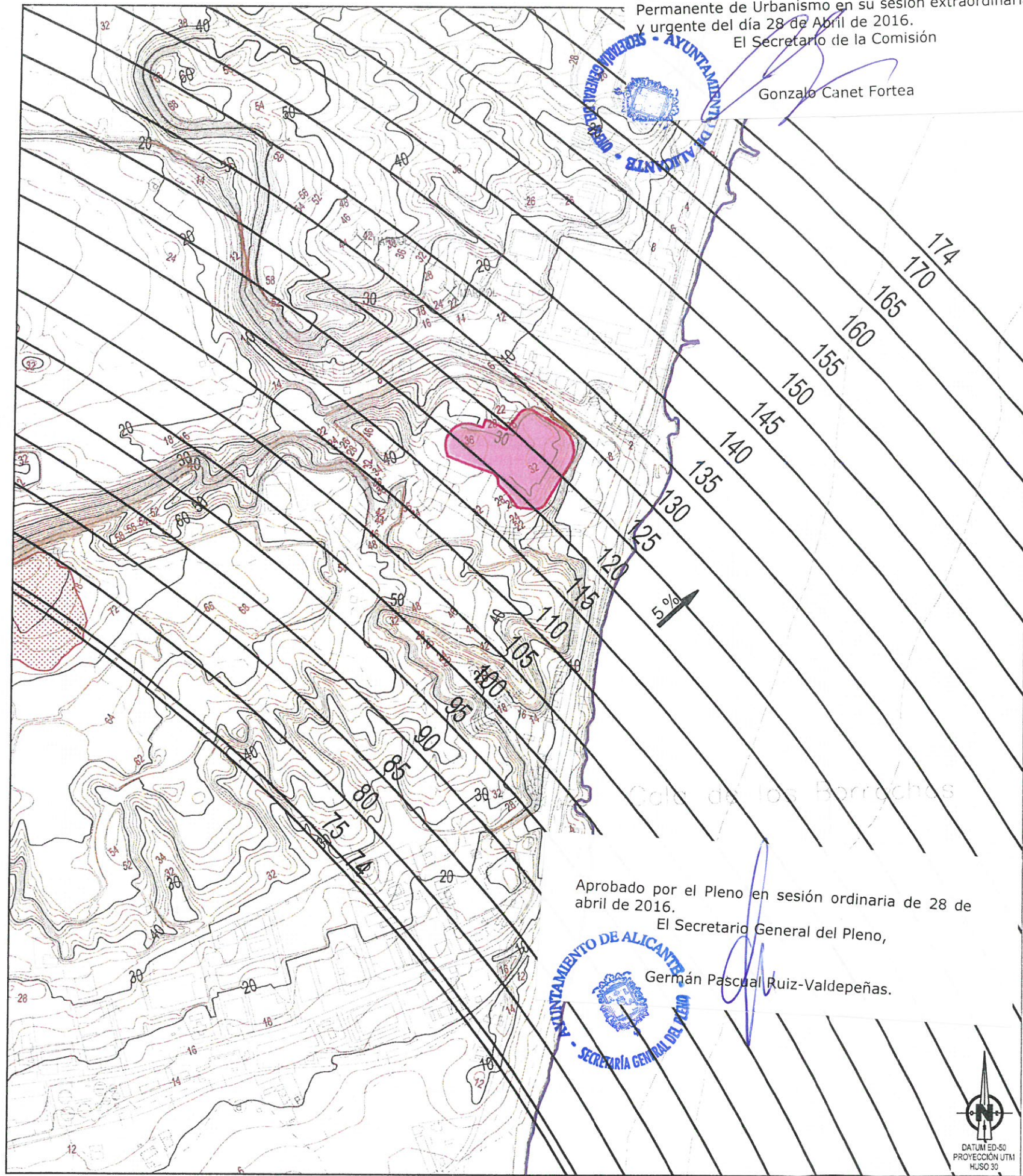


PLANO DE COMPARACION		P.K.	
		0+000	0+019,400
DISTANCIAS	AL ORIGEN	0,000	19,400
	PARCIALES	0,000	19,400
ORDENADAS	RASANTE	29,16	29,16
	TERRENO	29,11	29,11



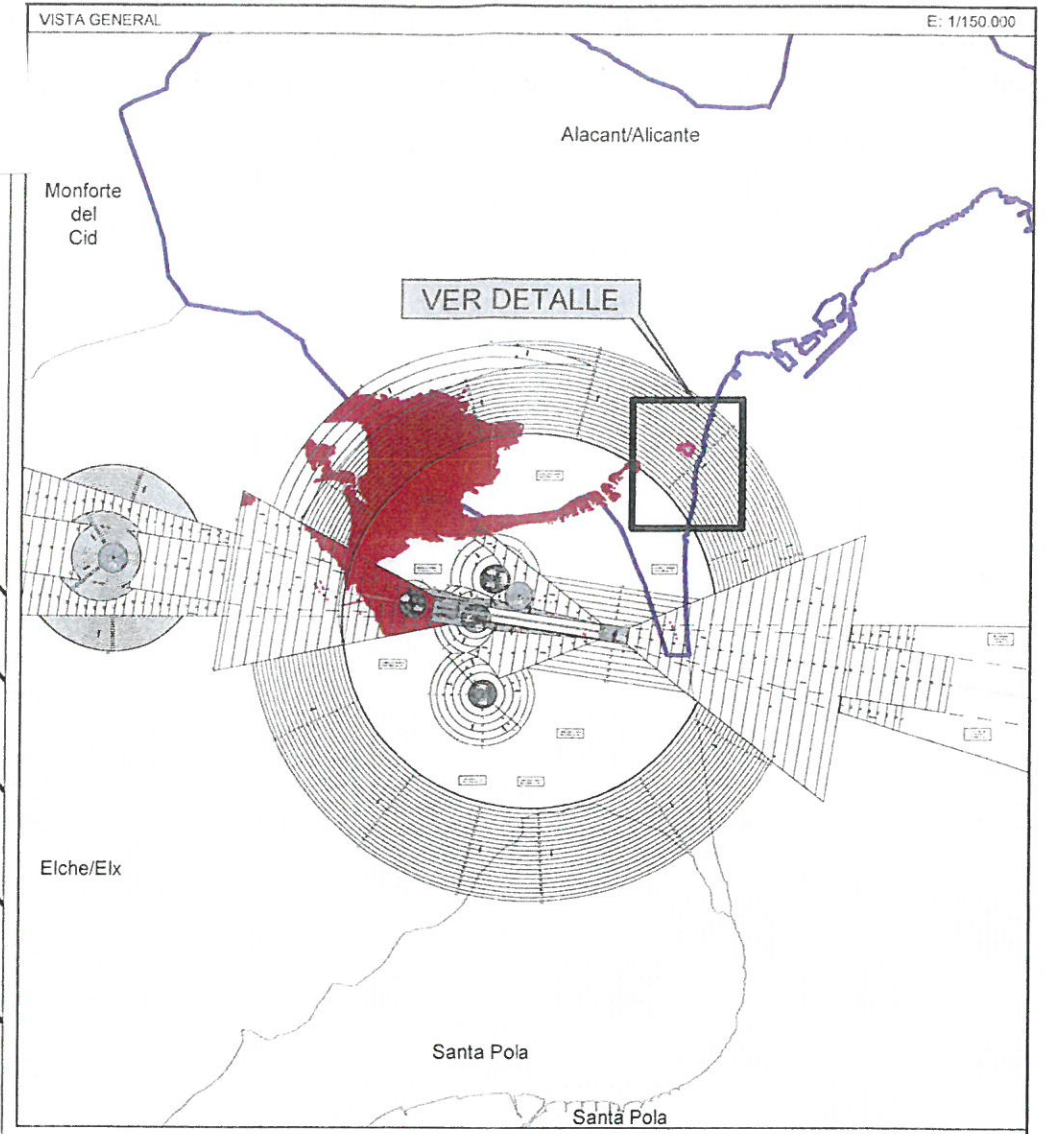
Dictaminado favorablemente por la Comisión Permanente de Urbanismo en su sesión extraordinaria y urgente del día 28 de Abril de 2016.
El Secretario de la Comisión

Gonzalo Canet Fortea



Aprobado por el Pleno en sesión ordinaria de 28 de abril de 2016.
El Secretario General del Pleno,

Germán Pascual Ruiz-Valdepeñas.



LEYENDA DE SERVIDUMBRES AERONÁUTICAS

	COTA DE LAS SERVIDUMBRES DE AERÓDROMO E INSTALACIONES RADIOELÉCTRICAS
	VULNERACIÓN POR EL TERRENO DE LAS SERVIDUMBRES DE AERÓDROMO E INSTALACIONES RADIOELÉCTRICAS
	CURVAS DE NIVEL Y COTA DEL TERRENO
	ÁMBITO DE ESTUDIO
	LÍMITE TÉRMINOS MUNICIPALES
	TÉRMINO MUNICIPAL DE ALICANTE

	SECRETARÍA GENERAL DE TRANSPORTE		
	DIRECCIÓN GENERAL DE AVIACIÓN CIVIL		
	SUBDIRECCIÓN GENERAL DE AEROPUERTOS Y NAVEGACIÓN AÉREA		
	AEROPUERTO DE ALICANTE-ELCHE		
SERVIDUMBRES AERONÁUTICAS			
SERVIDUMBRES DE AERÓDROMO E INSTALACIONES RADIOELÉCTRICAS			
REAL DECRETO 367/2011			
ESCALA 1:10 000	FECHA NOVIEMBRE 2015	EXP. 150283	PLANO 1