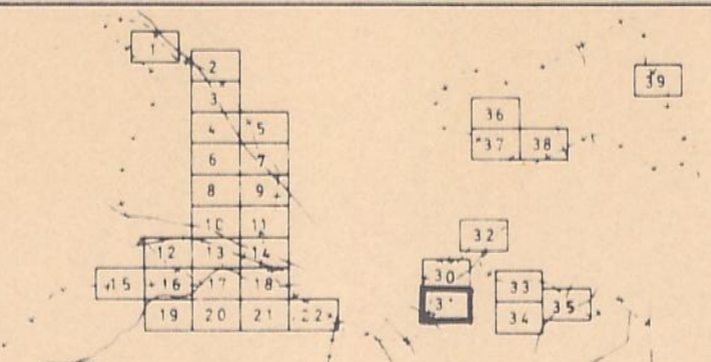


# UNIDAD DE ACTUACION Nº 32

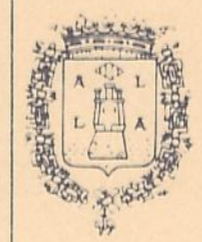
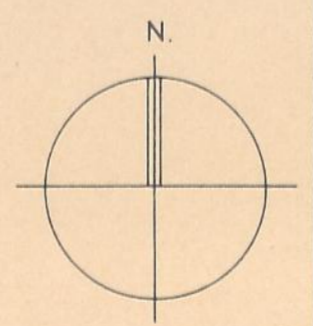
## SUPERFICIES

Sup. Bruta (m<sup>2</sup>): 27.720  
 Sup. Edif. Privada: (51'23%)  
 SR= 14.200m<sup>2</sup>  
 Sup. Cesión: (48'77%)  
 E= ----- m<sup>2</sup>  
 L= 11.120m<sup>2</sup>  
 V= 2.400m<sup>2</sup>

E=equipamientos L=espacios libres V=viario



ESCALA  
1/2.000



EXCMO. AYUNTAMIENTO ALICANTE  
 OFICINA MUNICIPAL DEL PLAN GENERAL

### MODIFICACIONES PUNTUALES DEL P.G.M.O. ALICANTE

JUNIO  
1.992  
ESCALA: 1/2.000

SUELO URBANO  
 UNIDAD DE ACTUACION Nº 32  
 MODIFICACION PROPUESTA



EXCMO. AYUNTAMIENTO DE ALICANTE  
 OFICINA MUNICIPAL DEL PLAN GENERAL