

DIVISION ENTRE EL POLIGONO 3 Y 4

DIVISION ENTRE EL POLIGONO 1 Y 3

PATRIMONIO DEL ESTADO
DESLINDE DICTAMINADO EL 7 VIII 1965

FECHA:
ESCALA:
SUSTITUYE A:
SUSTITUIDO POR:
REF. PLANO:
REF. EXPEDIENTE:

EXCELENTISIMO AYUNTAMIENTO DE ALICANTE
SERVICIO TECNICO DE PLANEAMIENTO
REPARCELACION UNIDAD G DEL PLAN PARCIAL 32
SITUACION

PLANO PARCELARIO DE LA UNIDAD DE ACTUACION
 POLIGONO 3₂ PLAYA DE SAN JUAN (ALICANTE)
 Manzana VIII

G

RELACION DE PROPIETARIOS Y SUPERFICIAS DE LA UNIDAD DE ACTUACION "G" DEL POLIGONO 3/2 DE LA PLAYA DE SAN JUAN.

MANZANA "VIII"		
PARCELA Nº	Propietario	Superficie
1y2	Cooperativa Cabo Las Puercas	21.280 m ²
2	Ronesá, S.A.	4.280 m ²
3	José Blanes Deltad	1.796 m ²
4	Ceferino Salcedo, S.A.	5.432 m ²
5	Nuevo Alicante, S.A.	1.377 m ²
6y9	TORRE EL PEZ Los Peños (G. Propietarios)	5.404 m ²
7	CHALET (Sr. Take)	11502 m ²
10	EL CERRO (Donato, Propietarios)	2.570 m ²
11	Via Publica	1.502 m ²
12	Fredrich Hospodarz	95 m ²
13	Argel Pasco	473 m ²
14	Chalet "Mariquita"	527 m ²
15	Fernando M. S. VILLIE	527 m ²
16	José Martínez González	587 m ²
17	Arquímides Ugado Santiago	322 m ²
Superficie de la Manzana		Total: 78.348 m ²



PLANO PARCELARIO DE LA UNIDAD DE ACTUACION "G", POLIGONO 3₂ PLAYA DE SAN JUAN, ALICANTE.

ESCALA: 1:500 FECHA: 4 - JUNIO - 1979 COLEGIADO N.º: 155

COLEGIO OFICIAL DE INGENIEROS TECNICOS EN TOPOGRAFIA EL INGENIERO TECNICO EN TOPOGRAFIA

DELEGACION DE ALICANTE

4-VI-79 20-12-79

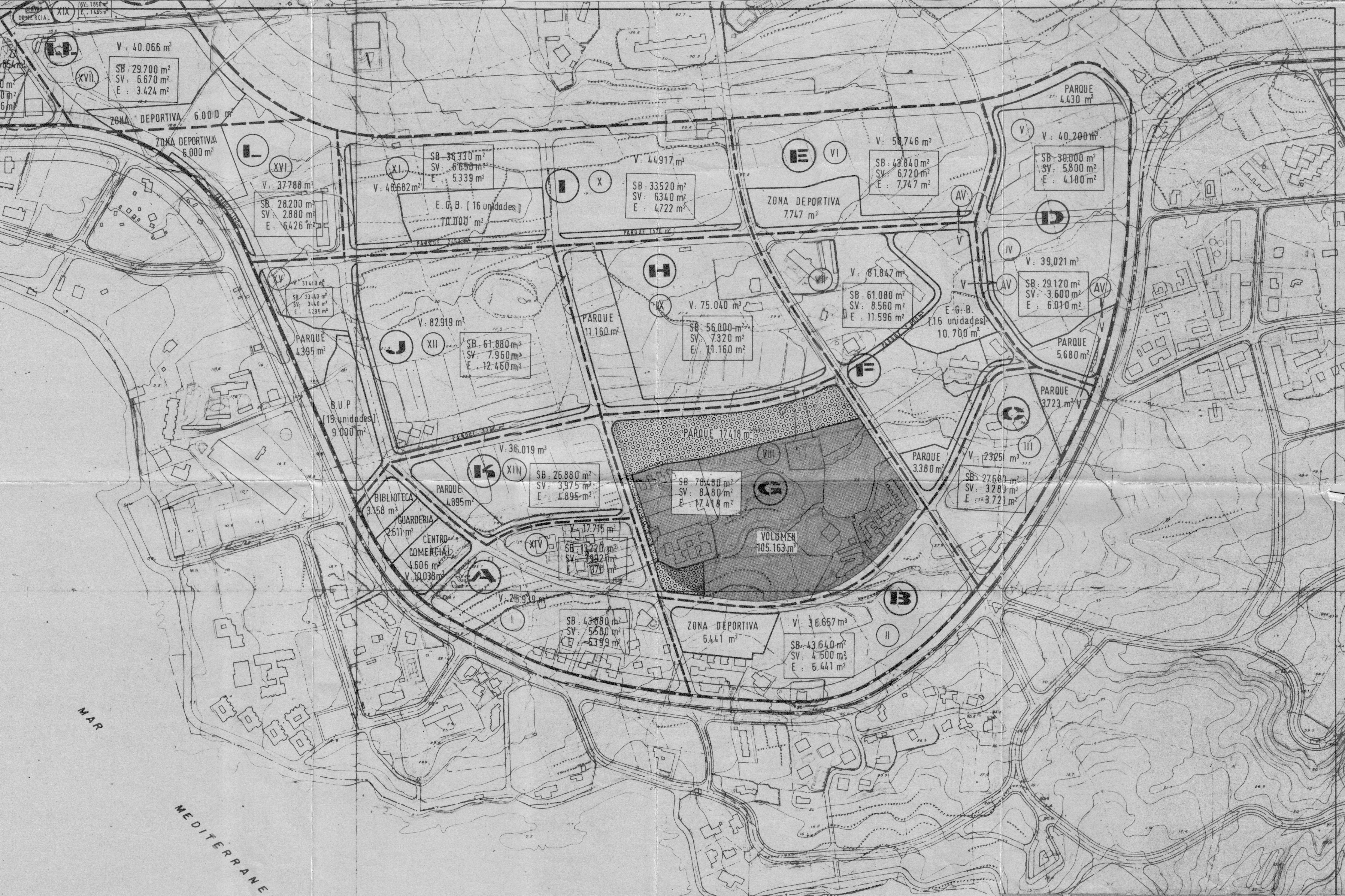
INTERVENCIÓN N.º: A-155-56-79

FIRMADO: G. CAMPOS

FECHA: MARZO 1981
 ESCALA: 1/500
 SUSTITUYE A:
 SUSTITUIDO POR:
 REF PLANO:
 REF EXPEDIENTE:

EXCELENTISIMO AYUNTAMIENTO DE ALICANTE
 SERVICIO TECNICO DE PLANEAMIENTO
 REPARCELACION UNIDAD G DEL PLAN PARCIAL 3₂
 DELIMITACION E INFORMACION


2
 5




MAR
MEDITERRANEO

FECHA: MARZO 1981
 ESCALA: 1/2000
 SUSTITUIDO A:
 SUSTITUIDO POR:
 REF. PLANO:
 REF. EXPEDIENTE:

EXCELENTISIMO AYUNTAMIENTO DE ALICANTE
 SERVICIO TECNICO DE PLANEAMIENTO
 REPARCELACION UNIDAD 6 DEL PLAN PARCIAL 32
 ORDENACION APROBADA



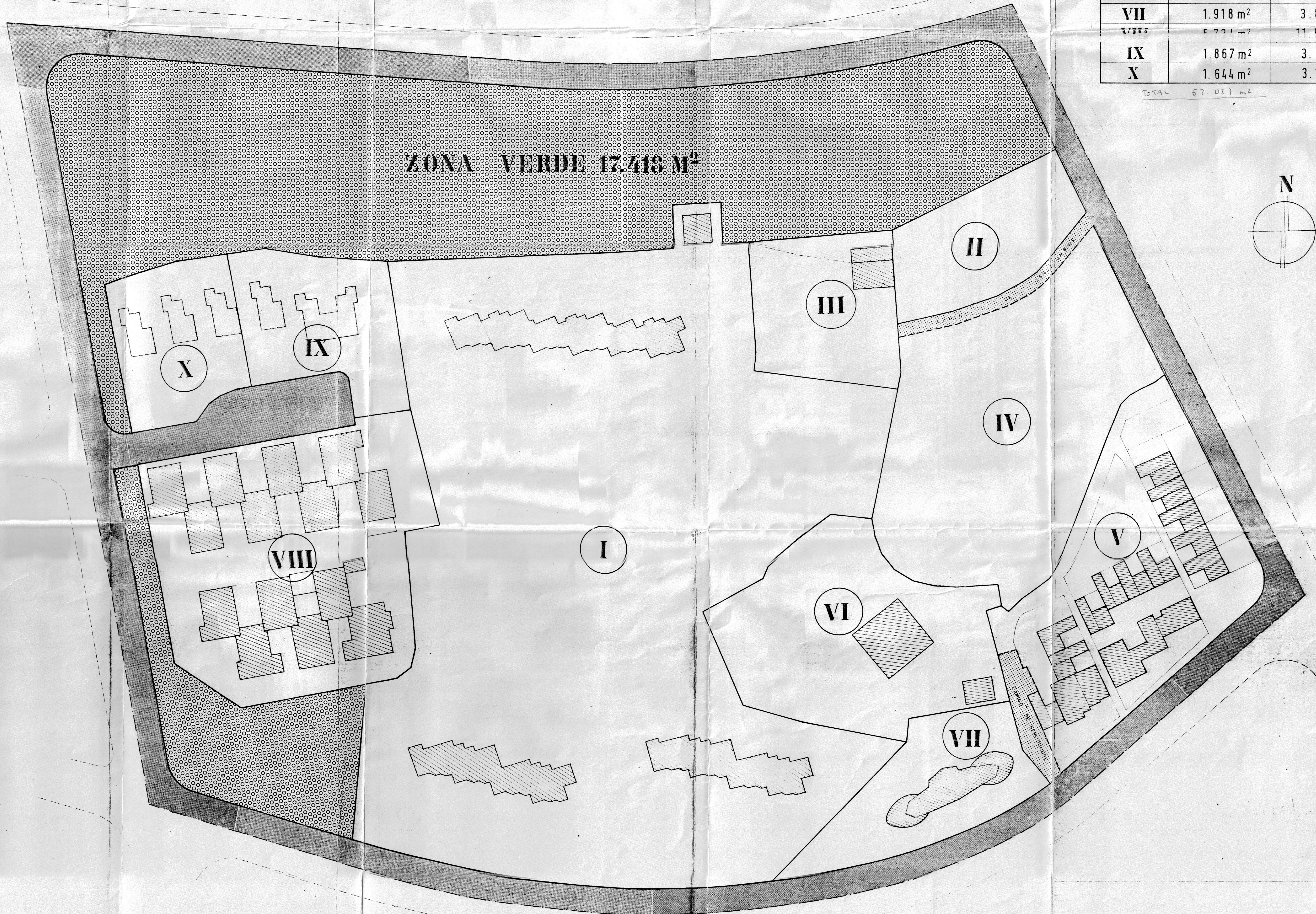
PLANO PARCELARIO DE LA UNIDAD DE ACTUACION
 POLIGONO 3₂ PLAYA DE SAN JUAN (ALICANTE)
 Manzana VIII



SUPERFICIES Y VOLUMENES ADJUDICADOS

PARCELAS	SUPERFICIES	VOLUMENES
I	23.181 m ²	46.856 m ³
II	1.617 m ²	3.268 m ³
III	1.780 m ²	3.598 m ³
IV	5.793 m ²	11.710 m ³
V	4.891 m ²	9.886 m ³
VI	3.602 m ²	7.281 m ³
VII	1.918 m ²	3.877 m ³
VIII	5.721 m ²	11.500 m ³
IX	1.867 m ²	3.774 m ³
X	1.644 m ²	3.323 m ³

TOTAL 57.027 m²



ESCALA 1:500

FECHA: MARZO 1981
 ESCALA: 1/500
 SUSTITUYE A:
 SUSTITUIDO POR:
 REF. PLANO:
 REF. EXPEDIENTE:

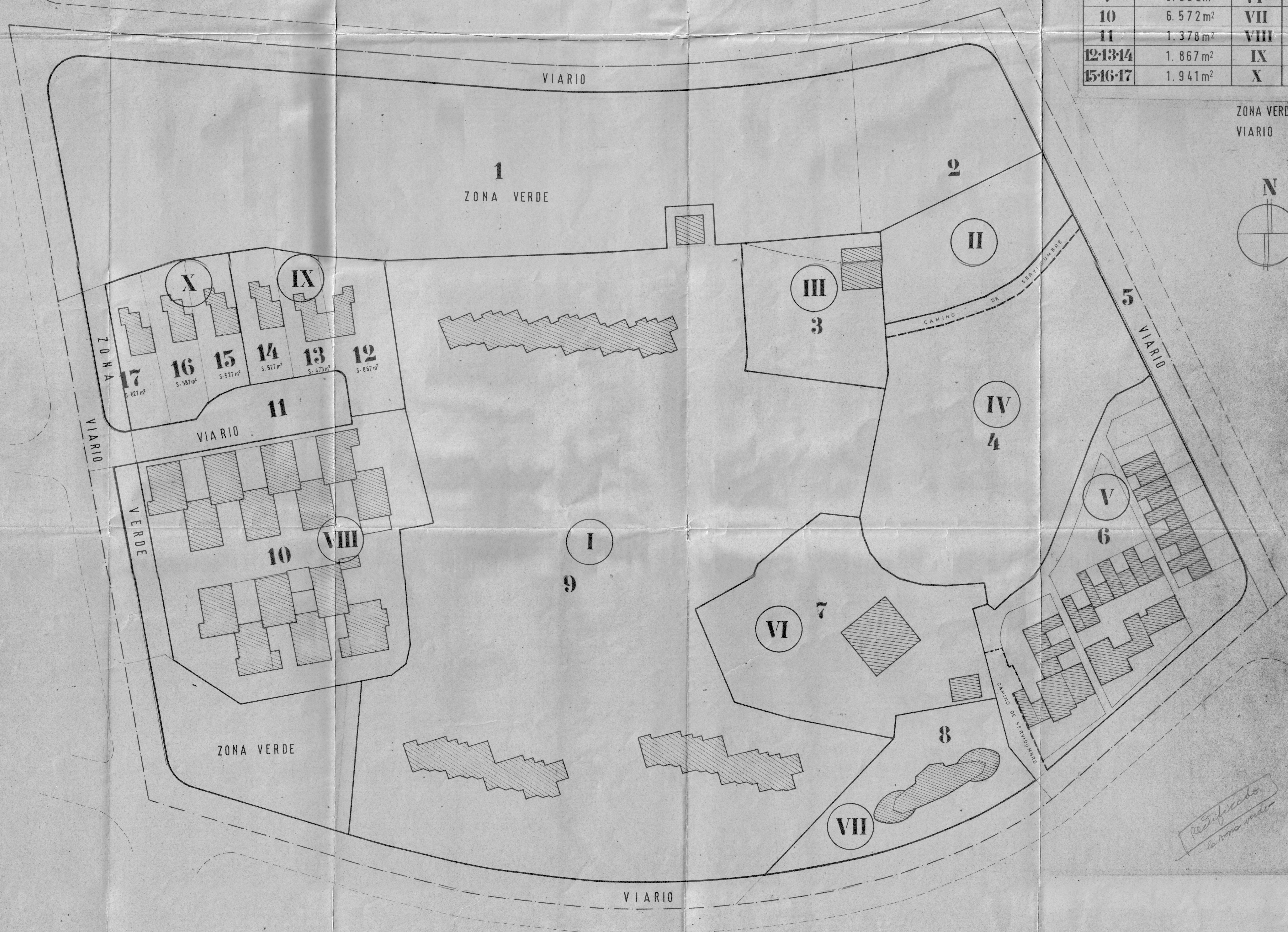
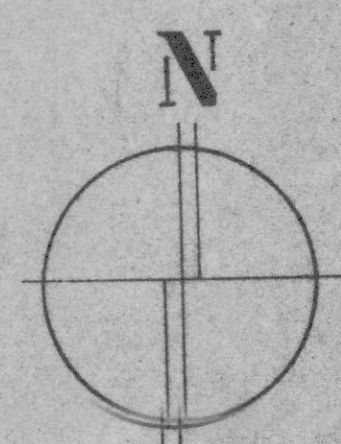
EXCELENTISIMO AYUNTAMIENTO DE ALICANTE
 SERVICIO TECNICO DE PLANEAMIENTO
 REPARCELACION UNIDAD G DEL PLAN PARCIAL 3₂
 ADJUDICACION

PLANO PARCELARIO DE LA UNIDAD DE ACTUACION
 POLIGONO 3₂ PLAYA DE SAN JUAN (ALICANTE)
 Manzana VIII

G

PARCELARIO INICIAL		PARCELARIO ADJUDICADO	
Parcelas	Superficies	Parcelas	Superficies
1-9	41.798 m ²	I	23.181 m ²
2	4.147 m ²	II	1.617 m ²
3	1.780 m ²	III	1.780 m ²
4	5.817 m ²	IV	5.793 m ²
5	1.377 m ²		
6-8	8.201 m ²	V	4.891 m ²
7	3.602 m ²	VI	3.602 m ²
10	6.572 m ²	VII	1.918 m ²
11	1.378 m ²	VIII	5.734 m ²
12-13-14	1.867 m ²	IX	1.867 m ²
15-16-17	1.941 m ²	X	1.644 m ²


ZONA VERDE 17.418 m²
 VIARIO 9.035 m²



ESCALA 1:500

FECHA: MARZO 1981
 ESCALA: 1/500
 SUSTITUYE A:
 REF PLANO:
 REF EXPEDIENTE:

EXCELENTISIMO AYUNTAMIENTO DE ALICANTE
 SERVICIO TECNICO DE PLANEAMIENTO
 REPARCELACION UNIDAD G DEL PLAN PARCIAL 3₂
 SUPERPUESTO



*Revisado
 la zona verde*