

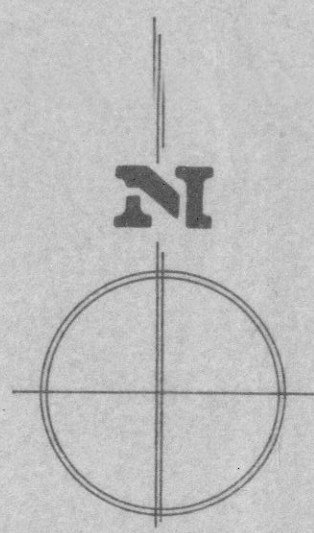
Excmo. Ayuntamiento Pleno  
 5 FEB 1982  
 Aprobado definitivamente en el Pleno de H. Ayuntamiento de Alicante  
 B. Secretario

COLEGIO DE INGENIEROS DE CAMINOS, CANALES Y PUERTOS DE DEMARCACION DE MURCIA  
 01202 13 NOV 1981  
 VISADO ESTUDIOS Y PROYECTOS

COLEGIO OFICIAL DE ARQUITECTOS DE MURCIA  
 6 NOV 1981

PROYECTO DE REPARCELACION  
 PLANO DE SITUACION Y RELACION CON EL PLAN PARCIAL  
 UNIDAD DE ACTUACION H; DE PP DEL POLIGONO 3-2 DEL AYUNTAMIENTO DE ALICANTE. ESCALA: 1:10.000, 1:2.000  
 ALICANTE, OCTUBRE - 81

EL ARQUITECTO  
 CAYETANO OLIVER FERRANDEZ  
 EL ING. CAMINOS, C.V.P.  
 JUAN M. CANOVAS MARTINEZ  
**BE** ARQUITECTURA-INGENIERIA-URBANISMO  
 GERONA, 19 T.L. 203756 - 204455 ALICANTE  
 PLANO Nº 1



SUPERFICIE INICIAL DE PARCELAS	①	5.697 m <sup>2</sup>
"	②	14.363 "
"	③	3.072 "
"	④	2.705 "
"	⑤	1.433 "
"	⑥	2.933 "
"	⑦	8.624 "
"	⑧	16.320 "
TOTAL		55.147 m <sup>2</sup>

NOTA  
PARCELACION EXISTENTE

①  
5.697 m<sup>2</sup>

②  
14.363 m<sup>2</sup>

③  
3.072 m<sup>2</sup>

④  
2.705 m<sup>2</sup>


⑤  
1.433 m<sup>2</sup>

⑦  
8.624 m<sup>2</sup>

⑥  
2.933 m<sup>2</sup>

⑧  
16.320 m<sup>2</sup>

Excmo. Ayuntamiento Plazo  
- 5 FEB. 1982  
Aprobado en el Pleno de la Junta de Gobierno Municipal  
El Secretario,



COLEGIO OFICIAL DE INGENIEROS DE DEMARCACION DE MURCIA  
00120  
13 NOV 1981  
VISA ESTUDIOS Y PROYECTO

COLEGIO OFICIAL DE ARQUITECTOS DE VALENCIA Y MURCIA  
- 6 NOV. 1981  
DADO

PROYECTO DE REPARCELACION

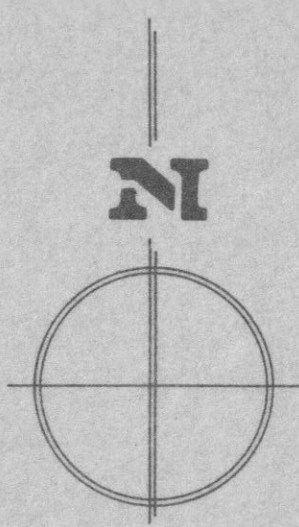
PLANO DE DELIMITACION E INFORMACION

UNIDAD DE ACTUACION H. DE PP DEL ESCALA: 1:500  
POLIGONO 3-2 DEL AYUNTAMIENTO DE ALCANTE. ALCANTE, OCTUBRE - 81

EL ARQUITECTO: EL ING. CAMINOS, G.Y.P.  
CAYETANO OLIVER FERRANDEZ JUAN M. CANOVAS MARTINEZ

ARQUITECTURA-INGENIERIA-URBANISMO PLANO Nº 2


GERONA, 15 II 203766 - 204655 ALCANTE



VIARIO	6.992	m <sup>2</sup>
ZONA VERDE	11.160	"
CESION PATRIMONIO MUNICIPAL	3.700	"
SUPERFICIE ADJUDICADA A LA PARCELA ②	10.068	"
"	③	3.072 "
"	④	2.705 "
"	⑥	2.091 "
"	⑦	6.892 "
"	⑧	8.467 "
TOTAL	55.147	m <sup>2</sup>

NOTA  
 YA INCLUIDO: VIARIO } PLAN PARCIAL  
 ZONA VERDE }  
 PATRIMONIO MUNICIPAL }

Escmo. Ayuntamiento Plano  
 - 5 FEB 1982  
 Aprobado en sesión de Pleno de fecha 20 de Julio de 1981  
 B. Secretario



COLEGIO DE INGENIEROS DE CAMINOS, CANALES Y PUERTOS DE LA DEMARCACION DE MURCIA  
 001202 13 NOV 1981  
 VISADO ESTUDIOS Y PROYECTOS

COLEGIO OFICIAL DE ARQUITECTOS DE VALENCIA Y MURCIA  
 - 6 NOV. 1981  
 VISADO

PROYECTO DE REPARCELACION  
 PLANO DE ORDENACION CON CESIONES PUBLICAS  
 UNIDAD DE ACTUACION H. DE PP DEL POLIGONO 3-2 DEL AYUNTAMIENTO DE ALICANTE. ESCALA: 1:500  
 ALICANTE, OCTUBRE - 81


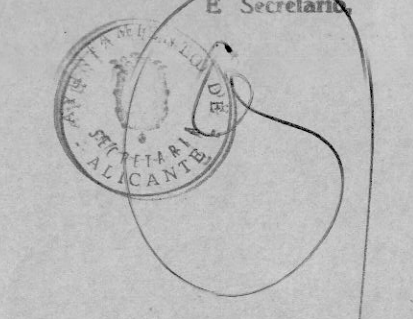
EL ARQUITECTO CAYETANO ALIVER FERRANDEZ  
 EL ING. CAMINOS, C. Y P. JUAN M. CANOVAS MARTINEZ  
  
 ARQUITECTURA-INGENIERIA-URBANISMO  
 GERONA, 19 D. 203766-204455 ALICANTE  
 PLANO N° 3



VIARIO	6.992 m <sup>2</sup>
ZONA VERDE	11.160 "
CESION PATRIMONIO MUNICIPAL	3.700 "
SUPERFICIE ADJUDICADA A PARCELA ②	9.653 "
" ③	3.072 "
" ④	2.150 "
" ⑥	2.091 "
" ⑦	7.862 "
" ⑧	8.467 "
TOTAL	55.147 m <sup>2</sup>

NOTA  
YA CON LAS CESIONES DE LAS PARCELAS  
② y ④ A LA ⑦

Excmo. Ayuntamiento Pleno  
- 5 FEB. 1982  
Aprobado por el Sr. Secretario



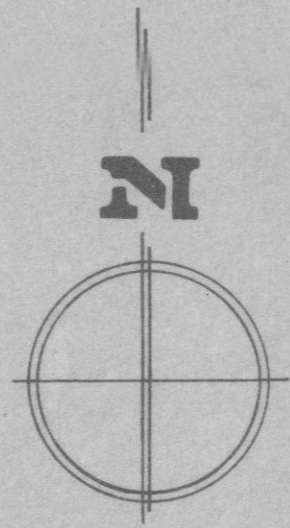
PROYECTO DE REPARCELACION  
PLANO DE ORDENACION CON CESIONES PRIVADAS  
UNIDAD DE ACTUACION H. DE PP DEL POLIGONO 3-2 DEL AYUNTAMIENTO DE ALICANTE. ESCALA: 1:500  
ALICANTE, OCTUBRE - 81

EL ARQUITECTO  
CAYETANO OLIVER FERRANDEZ  
*Cayetano Oliver Ferrandez*

EL ING. CAMINOS, C. y P.  
JUAN M. CANOVAS MARTINEZ  
*Juan M. Canovas Martinez*

**BE** ARQUITECTURA-INGENIERIA-URBANISMO  
GERONA, 19 T. 203755 - 204455 ALICANTE

PLANO Nº 4



VIARIO	6.992 m <sup>2</sup>
ZONA VERDE	11.160 "
CESION PATRIMONIO MUNICIPAL	3.700 "
SUPERFICIE ADJUDICADA A CADA PARCELA ②	9.653 "
" ③	3.072 "
" ④	2.150 "
" ⑤	2.091 "
" ⑦	7.862 "
" ⑧	8.467 "
TOTAL	55.147 m <sup>2</sup>

NOTA  
 REGULACION DE LAS PARCELAS ⑥ ⑦ ⑧  
 CON REAJUSTE DE LINDEROS  
 -TAMBIEN LA ② ③

Excmo. Ayuntamiento de Alicante  
 5 FEB. 1982  
 EL SECRETARIO

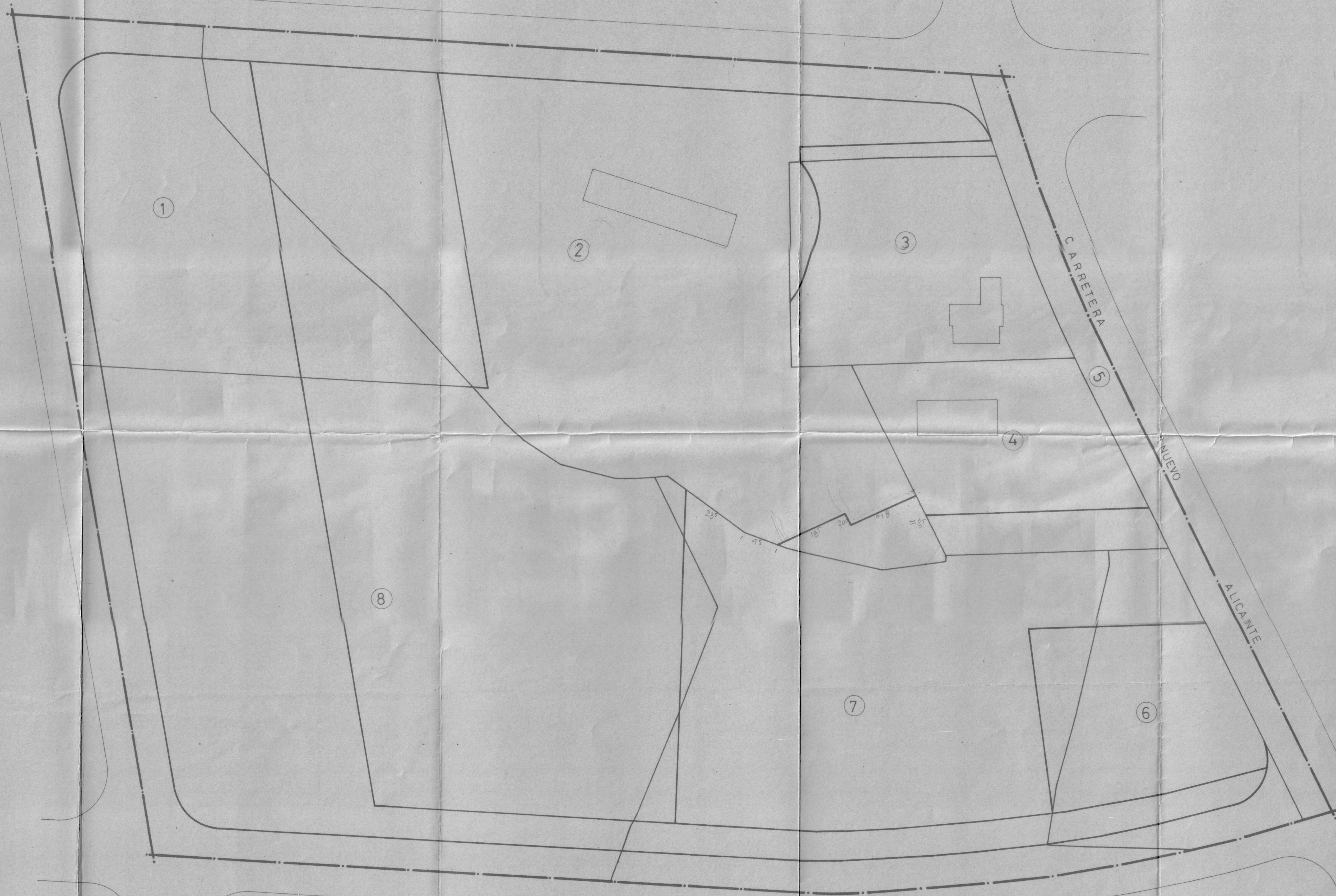
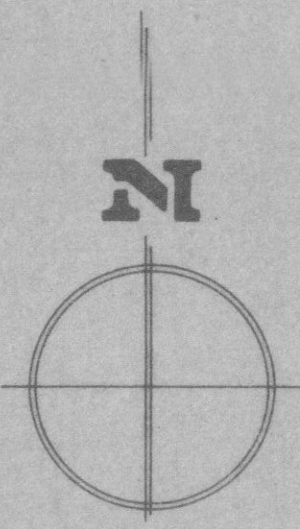
PROYECTO DE REPARCELACION  
 PLANO DE ADJUDICACION  
 UNIDAD DE ACTUACION H. DE PP DEL POLIGONO 3-2 DEL AYUNTAMIENTO DE ALICANTE. ESCALA: 1:500  
 ALICANTE, OCTUBRE - 81

EL ARQUITECTO  
 CAYETANO OLIVER FERRANDEZ

EL ING. CAMINOS, C.V.P.  
 JUAN M. CANOVAS MARTINEZ

ARQUITECTURA-INGENIERIA-URBANISMO  
 GERONA, 19 T. 203766 - 204455 ALICANTE

PLANO Nº 5 BIS



Excmo. Ayuntamiento P.º 100  
- 5 FEB. 1982  
Aprobado en sesión de 27.º  
El Secretario

PROYECTO DE REPARCELACION

PLANO SUPERPUESTO DE LOS DE INFORMACION Y ADJUDICACION

UNIDAD DE ACTUACION H. DE PP DEL ESCALA: 1:500  
POLIGONO 3-2 DEL AYUNTAMIENTO  
DE ALICANTE. ALCANTE.OCTUBRE - 81

EL ARQUITECTO CAYETANO TERRAZAS	EL ING. CAMINOS, C. Y P. JUAN M. CANOVAL MARTINEZ
------------------------------------	--

**BE** ARQUITECTURA-INGENIERIA-URBANISMO PLANO Nº 6 BIS  
GERONA 18 TEL. 20 3756-20 4455 ALICANTE