

XVII

XVIII

XXIX

SUPERFICIE TOTAL 57.770 m²
 SUPERFICIE DE USO LUCRATIVO 35.930 m²
 NUMERO MAXIMO DE VIVIENDAS 80 v.
 SUPERFICIE MAXIMA CONSTRUIDA 17.965 m²
 SUPERFICIE DE DOTACIONES PUBLICAS 11.540 m²
 SUPERFICIE DE VIARIO 10.300 m²

POLIGONO 9

SUPERFICIE TOTAL 26.845 m²
 SUPERFICIE DE USO LUCRATIVO 17.785 m²
 NUMERO MAXIMO DE VIVIENDAS 39 v.
 SUPERFICIE MAXIMA CONSTRUIDA 8.892 m²
 SUPERFICIE DE DOTACIONES PUBLICAS 4.900 m²
 SUPERFICIE DE VIARIO 4.160 m²

XXXI

POLIGONO 10


SUPERFICIE TOTAL 68.830 m²
 SUPERFICIE DE USO LUCRATIVO 46.020 m²
 NUMERO MAXIMO DE VIVIENDAS 94 v.
 SUPERFICIE MAXIMA CONSTRUIDA 23.010 m²
 SUPERFICIE DE DOTACIONES PUBLICAS 6.850 m²
 SUPERFICIE DE VIARIO 15.960 m²

XXX

XXXIII

11

61.380 m²
 39.330 m²
 87 v.
 19.665 m²
 8.660 m²
 13.390 m²

 ARQUITECTURA Y URBANISMO ROMAN ALVAREZ POVEDA JOSÉ M. SANTAMARÍA VIDA CALLE BAILEN, 29-4 ^a dcha. - 03001 ALICANTE - TEL 5144656 - FAX 5217401	
PROYECTO DE COMPENSACION DEL POLIGONO 10 PLAN PARCIAL DEL SECTOR PE/PA 9 "VISTAHERMOSA" ALICANTE	Aprobado definitivamente por el Pleno del Excmo. Ayunta- miento en sesión de 8-7-94 OCTUBRE-93 ALIBLANCA S.L. EL SECRETARIO GENERAL
PLANO UNIDAD DE ACTUACION POLIGONO 10	ESCALAS 1:1000 Nº PLANOS 5

XVII
 XVIII
 SUPERFICIE TOTAL 57.770 m²
 SUPERFICIE DE USO LUCRATIVO 35.930 m²
 NUMERO MAXIMO DE VIVIENDAS 80 v.
 SUPERFICIE MAXIMA CONSTRUIDA 17.965 m²
 SUPERFICIE DE DOTACIONES PUBLICAS 11.540 m²
 SUPERFICIE DE VIARIO 10.300 m²

XXIX
 C
POLIGONO 9
 SUPERFICIE TOTAL 26.845 m²
 SUPERFICIE DE USO LUCRATIVO 17.785 m²
 NUMERO MAXIMO DE VIVIENDAS 39 v.
 SUPERFICIE MAXIMA CONSTRUIDA 8.892 m²
 SUPERFICIE DE DOTACIONES PUBLICAS 4.900 m²
 SUPERFICIE DE VIARIO 4.160 m²

XXVIII
 b
POLIGONO 10
 SUPERFICIE TOTAL 68.830 m²
 SUPERFICIE DE USO LUCRATIVO 46.020 m²
 NUMERO MAXIMO DE VIVIENDAS 94 v.
 SUPERFICIE MAXIMA CONSTRUIDA 23.010 m²
 SUPERFICIE DE DOTACIONES PUBLICAS 6.850 m²
 SUPERFICIE DE VIARIO 15.960 m²

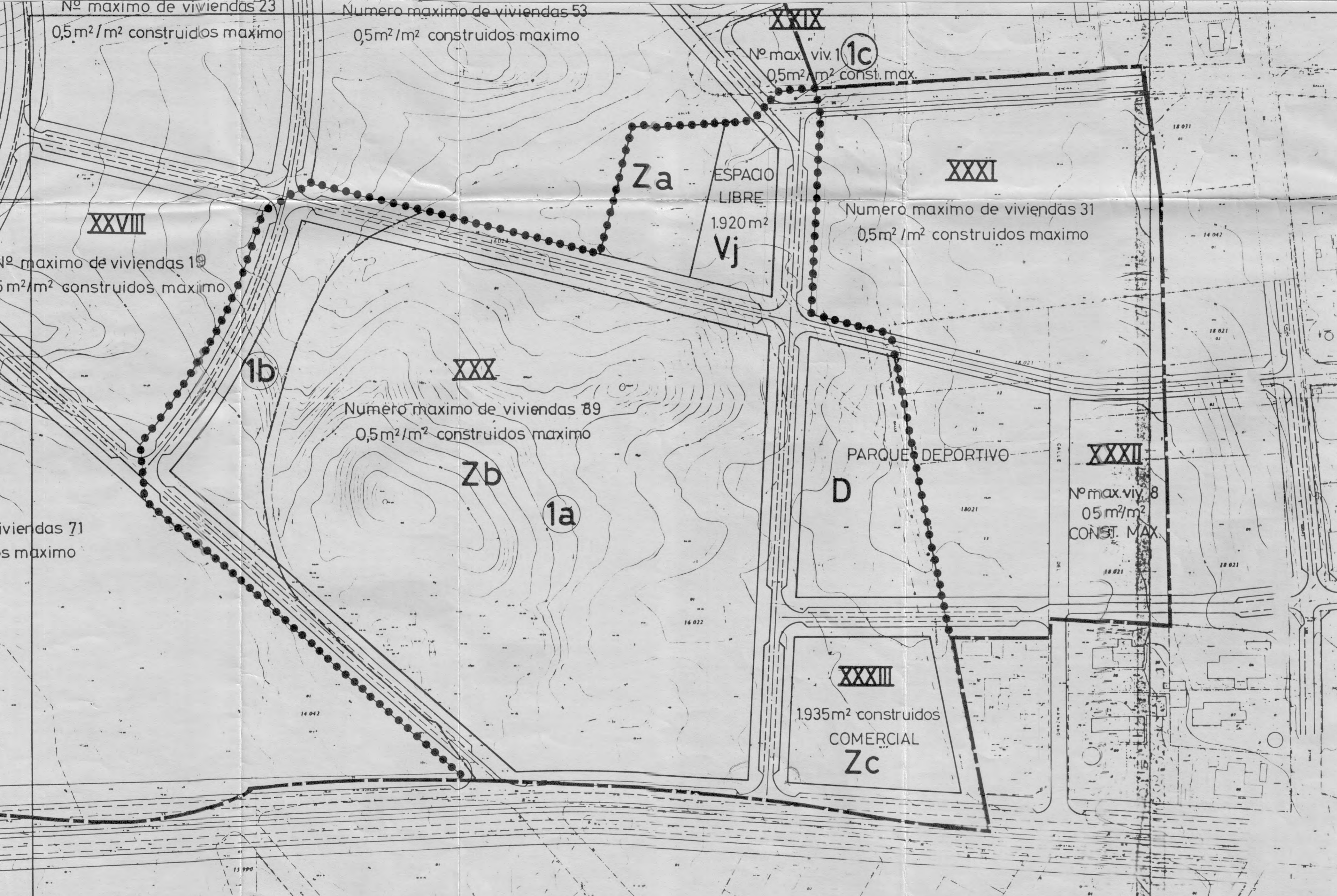
11
 61.380 m²
 39.330 m³
 87 v.
 19.665 m²
 8.660 m²
 13.390 m²

FINCA 1	PROPIETARIO	SUPERFICIE
a	ALIBLANCA S.L.	59.854,78 M ²
b	ALIBLANCA S.L.	8.891,87 ..
c	ALIBLANCA S.L.	83,35 ..
SUP. TOTAL=		68.830,00 ..

ARQUITECTURA Y URBANISMO
TERRA
 ROMAN ALVAREZ IPOVEDA - JOSÉ M. SANTAMARIA VILA
 CALLE BAILÉN, 29-4 d'cha. - 03001 ALICANTE - TEL 5144656 - FAX 521741

PROYECTO DE COMPENSACION DEL POLIGONO 10
 PLAN PARCIAL DEL SECTOR RE/APA 9
 "VISTAHERMOSA" ALICANTE
 Aprobado definitivamente el Plano del Excmo. Ayuntamiento en sesión de OCTUBRE-93
 PROMOTOR: ALIBLANCA S.L.
 EL SECRETARIO GENERAL

PLANO	PROPIEDADES INICIALES	1
ESCALAS	1:1000	Nº PLANOS 5



ORDENACION

Za	ZONA DE VIVIENDAS UNIFAMILIARES Y DE AGRUPACIONES RESIDENCIALES. (PARCELA MINIMA 2.250 M ²)	2.250 M ²
Zb	ZONA DE VIVIENDAS UNIFAMILIARES Y DE AGRUPACIONES RESIDENCIALES. (PARCELA MINIMA 4.500 M ²)	39.900 ..
Zc	ZONA DE EQUIPAMIENTO COMERCIAL	3.870 ..
D	PARQUE DEPORTIVO	4.930 ..
Vj	JARDINES Y PARQUE	1.920 ..
	RED VIARIA	15.960 ..
	SUP. TOTAL	68.830 ..

FINCAS INICIALES

1a	59.854,78 M ²
1b	8.891,87 ..
1c	83,85
	SUP. TOTAL= 68.830,00 ..

ARQUITECTURA Y URBANISMO

TERRA

ROMAN ALVAREZ POVEDA - JOSE M. SANTAMARIA VILA
 CALLE BAIEN, 29-4 dcho. -03001 ALICANTE. TEL:5144656-FAX:521240

PROYECTO DE COMPENSACION DEL POLIGONO 10 PLAN PARCIAL DEL SECTOR PE/APA 9 "VISTAHERMOSA" - ALICANTE

Aprobado definitivamente por el Pleno del Excmo. Ayuntamiento de ALICANTE S.L. el 8 OCTUBRE-93

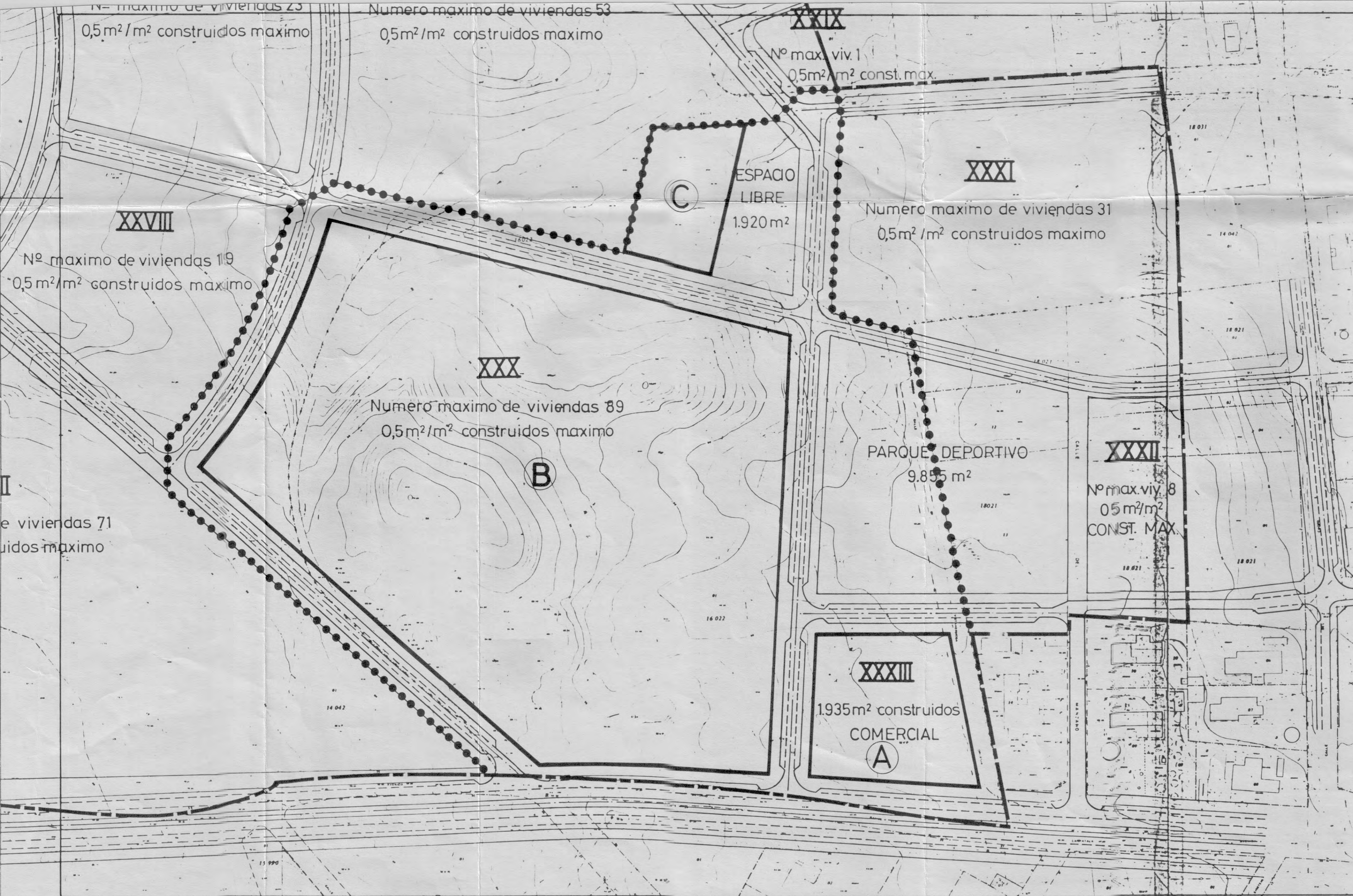
PROMOTOR: ALICANTE S.L.

SECRETARIO GENERAL

PLANO ORDENACION Y PROPIEDADES INICIALES.


ESCALAS 1:1000

Nº PLANOS 5




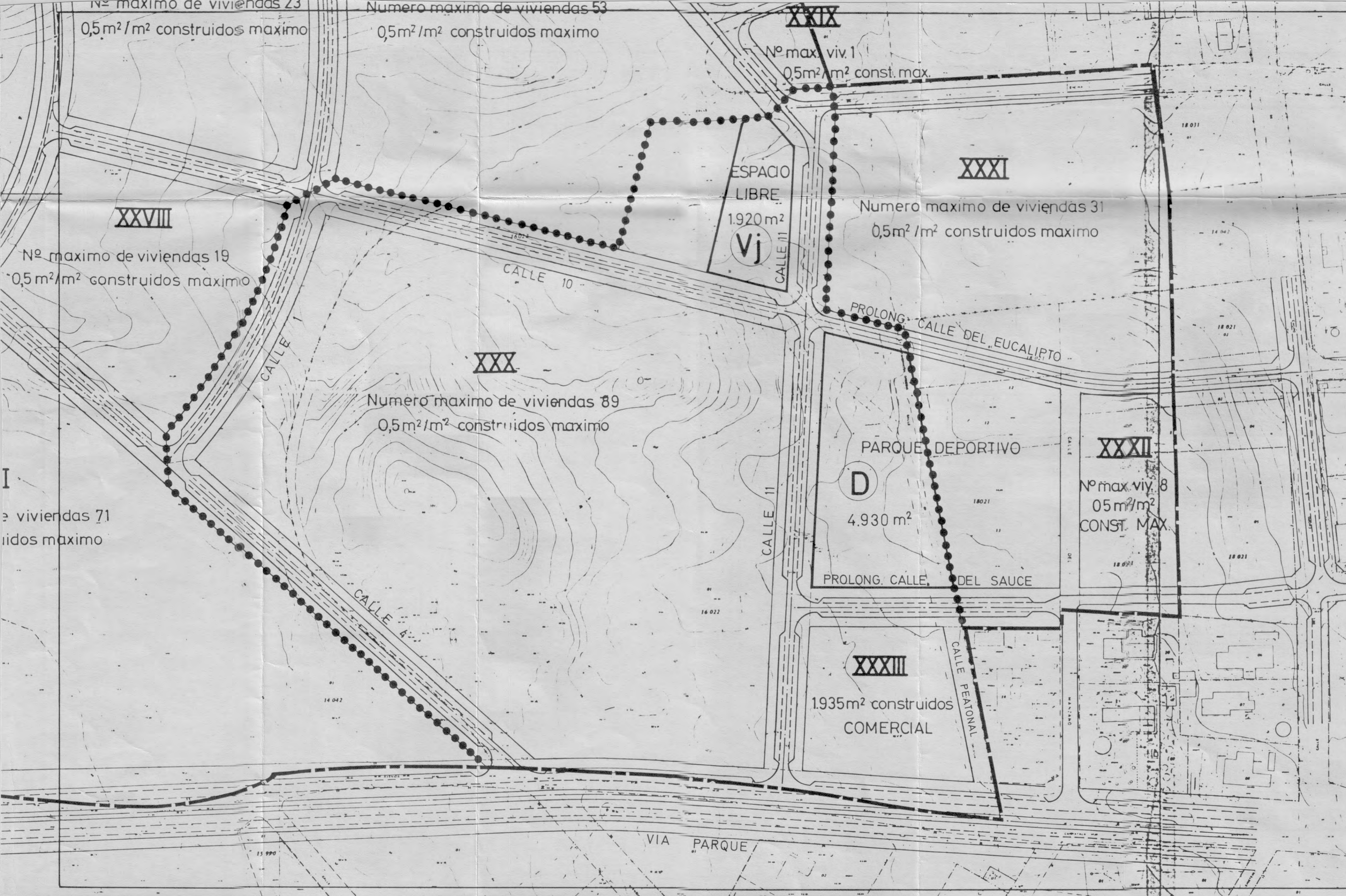
SUP. PARCELAS

A	3.870 M ²
B	39.900 ..
C	2.250 ..
SUP. TOTAL = 46.020	


ARQUITECTURA Y URBANISMO
 ROMAN ALVAREZ POVEDA JOSE M. SANTAMARIA VILA
 CALLE BAILEN, 29-4^a dcha. - 03001 ALICANTE TLF. 5144656 - FAX 5212400

PROYECTO DE COMPENSACION DEL POLIGONO 10
 PLAN PARCIAL DEL SECTOR PE/APA 9
 "VISTAHERMOSA" ALICANTE
 Aprobado definitivamente por el Pleno del Excmo. Ayuntamiento en sesión de 8-7-94
 OCTUBRE-93
PROMOTOR: ALIBLANCA S.L.
 EL SECRETARIO GENERAL

PLANO ADJUDICACION 
 ESCALAS 1:1000
 Nº PLANOS 5



SUP. PARCELAS

Vj	JARDINES Y PARQUE	1.920 m ²
D	PARQUE DEPORTIVO	4.930 ..
RED VIARIA:		
	CALLE 4	2.976 m ²
	CALLE 1	1.932 ..
	CALLE 10	3.316 ..
	CALLE 11	4.613 .. 15.960 ..
	PROL. C/ SAUCE	1.000 ..
	CALLE PEATONAL	532 ..
	VIA PARQUE	1.591 ..
TOTAL =		22.810 ..

ARQUITECTURA Y URBANISMO

TERRA ROMAN ALVAREZ POVEDA - JOSE M. SANTAMARIA VIDA
CALLE BAIEN, 29-4 dcha. - 03001 ALICANTE - TLF 5144656 - FAX 5212400

PROYECTO DE COMPENSACION DEL POLIGONO 10
PLAN PARCIAL DEL SECTOR PE/PA 9
"VISTAHERMOSA" - ALICANTE
Ayuntamiento de Alicante
el Pleno del Excmo. Ayuntamiento de Alicante
8-7-94
OCTUBRE-93

PROMOTOR: ALIBLANCA S.L.
El Secretario General

PLANO LOCALIZACION DE LOS TERRE-
NOS DE CESION OBLIGATORIA
Y RESERVAS ESTABLECIDAS
POR EL PLAN.

ESCALAS 1:1000

Nº PLANOS 5